



2012



# MONOGRAFÍA DEL MUNICIPIO DE EL JÍCARO



Así lucía en los años cincuenta el barrio Buenos Aires.

ESTUDIANTES USAC

Grupo No. 6 PEDAGOGÍA

27/10/2012

**ACTUALIZACION DE LA MONOGRAFIA DEL MUNICIPIO DE EL JICARO**

**DEPARTAMENTO DE PROGRESO**

**Asesor: Ing. Rafael Pellecer**



**Universidad de San Carlos de Guatemala**

**Facultad de Humanidades**

**Departamento de Pedagogía y Administración Educativa.**

**Guatemala, 27 de Octubre de 2012.**

**MONOGRAFÍA**  
**MUNICIPIO DE EL JÍCARO**  
**DEPARTAMENTO EL PROGRESO**  
**2012**



# INDICE

| <b>CONTENIDO</b>                             | <b>PÁGINA</b> |
|--|---------------|
| INTRODUCCIÓN                                 | i             |
| Objetivos                                    | 1             |
| Marco Jurídico                               | 2             |
| Comunidad Agua Caliente                      | 79            |
| Comunidad Lo de China                        | 88            |
| Comunidad Las Anonas                         | 97            |
| Comunidad Santa Rosalía                      | 106           |
| Comunidad Los Bordes                         | 115           |
| Comunidad Ojo de Agua                        | 123           |
| Comunidad Espíritu Santo                     | 131           |
| Comunidad El Zapote                          | 138           |
| Comunidad Las Ovejas                         | 146           |
| Comunidad de Piedra Ancha                    | 155           |
| Colonia Jorge Mario Barrios Falla (El Micht) | 162           |
| Comunidad Las Joyas                          | 169           |
| Comunidad La Palma                           | 177           |
| Comunidad El Paso de Los Jalapas             | 184           |
| Conclusiones                                 | 194           |
| Recomendaciones                              | 195           |
| Bibliografía                                 | 196           |

## PRESENTACIÓN

Hace unas décadas, el Ministerio de Educación Pública, previo dictamen favorable de su Consejo Técnico, autorizó la publicación y auspició a su vez, por medio de su editorial “José de Pineda Ibarra”, en el año 1961, la impresión de mi pequeño libro, MONOGRAFIA DEL MUNICIPIO DE EL JICARO; título tal vez un tanto inapropiado, porque su contenido se extendía más allá de un solo tema, pero al fin y al cabo un libro y un objetivo cultural logrado, situación de la que pasó inadvertido el ente gubernamental que la revisó, quedando en consecuencia registrada oficialmente, con la clasificación: ME 917.28153 C335, 6, “colección de monografías”.

El prólogo lo refrendo con mi rúbrica, movido por un profundo sentimiento de cariño que me inspira mi pueblecito bello, en vez de cualquiera ilustre tercera persona, que bien pudo haber sido invitado a hacerlo, valga la modestia, y porque se trata de una pequeña obra del pueblo, que en mi criterio, no necesita de alabanzas ni de recomendaciones para su adquisición y lectura, por lo que espero se publicite y penetre por sí sola, principalmente por el sello y colorido de provincia que lleva implícito y, además, porque la misma no tiene un carácter meramente lucrativo, reconociendo de antemano, que críticas al texto van a existir, por lo menos en el pensamiento y en la murmuración.

Creo oportuno por último, pedir las disculpas del caso, por la omisión de repente, de algún tema de importancia, que a juicio de terceras personas, pudiese haber merecido su inclusión o haya escapado a mi memoria o quedado en el tintero, como dice el refrán, así como de posibles fallas en el uso de algunas reglas gramaticales y algunos otros gazapos involuntarios, las que pido también, por si acaso, modestia aparte, se hubiese filtrado algo del ego, y por la emoción también, al escribir tan kilométrico introducción, ojalá no aburrida por eso su lectura, pero es parte de mi desahogo sentimental al exteriorizar cosas lindas del pueblo, lamentando que muchas personas contemporáneas o de generaciones anteriores y posteriores próximas a la mía, conocedores muchas de nuestra historia, que son ahora parte del más allá, incluidos mis seres queridos fallecidos, no hayan tenido la oportunidad de conocer esta pequeña obra, por la tardanza en hacerla realidad.

## JUSTIFICACIÓN

Nos atrevimos a elaborar esta monografía al ver la necesidad de conocer nuestras raíces y parte muy importante de la historia de nuestro municipio, así como también de personas que lucharon para sacar adelante nuestro querido pueblo.

Es importante conocer y honrar la memoria de personas que dejaron su vida en este municipio y al mencionarlos y no hablamos solamente de la cabecera municipal sino del municipio en general, del cual hay muchas cosas que la juventud jicareña desconoce y gracias a esta monografía lo podrán conocer.



## **OBJETIVOS**

### **Generales**

- Obtener toda la información necesaria sobre el municipio de el Jícaro para conocerlo por completo.

### **Específico**

- Recopilar información sobre las áreas etnológicas del Municipio de El Jícaro, Departamento de El Progreso.
- Conocer cada uno de los lindos lugares que esconde nuestro municipio.
- Tener la información para darla a conocer a todo aquél que desee saberla.

## **MARCO JURÍDICO**

### **ACUERDO DE CREACIÓN DEL MUNICIPIO DE EL JÍCARO DEL DEPARTAMENTO DE EL PROGRESO**

**Guatemala, 31 de Agosto de 1,908**

**El Presidente constitucional de la República;**

### **A C U E R D A:**

Que la aldea “El Júcaro” del departamento de El Progreso, se erija en municipio independiente con la jurisdicción que sigue: El Zapote, Las Ovejas, El Paso de Los Jalapas, Lo de China, La Chacha, Los Bordos. El Espíritu Santo, El Tambor, Agua Caliente, Ojo de Agua, Santa Rosalia, Las Anonas, Piedra Ancha, Las Yoyas y La Palma.

La jefatura política departamental cuidará de organizar el nuevo Ayuntamiento.

Comuníquese,

El secretario de Estado en el despacho de Gobernación y Justicia



Guatemala 31 de Agosto de 1908

El Presidente Constitucional de la República,

Acuerda:

Que la aldea "El Jicaro", del Departamento de "El Progreso", se erija en Municipio independiente con la jurisdicción que sigue: El Sapote, Paso de Jalapas, La Chacha, Las Orejas, Los Bordes, El Espíritu Santo, Los de China, El Tambor y Agua Caliente.

La Jefatura Política departamental cuidará de organizar el nuevo Ayuntamiento.

Comuníquese.

*[Signature]*

El Secretario de Estado en el Despacho de Gobernación y Justicia,

*[Signature]*

*[Signature]*


## HISTORIA

### 1. Origen del municipio



Vista general de El Jícaro

El Municipio de El Jícaro fue creado mediante acuerdo Gubernativo de fecha 31 de Agosto de 1,908 y por acuerdo Legislativo No. 1,965, por ello forma parte de El Departamento de El Progreso. Antes de la fecha citada fue Aldea del Municipio de San Cristóbal Acasaguastlán y pertenecía al Departamento de Zacapa. Cuentan sus habitantes que el Municipio recibió el nombre de Jícaro porque en el lugar existieron muchos árboles de Jícara. Según investigaciones ancestrales el Jícaro fue habitado por la raza de lo Pipiles (Lucillos), pero no se habla ninguna lengua nativa en El Municipio. Después habitaron otras familias entre ellas: Hernández, Orellana, Ortega, Coronado, Marín, Jumique, Gutiérrez, Guevara y Morales.



Actual Iglesia Católica "La Sagrada Familia" ubicada en el Barrio Buenos Aires.

innacto para la fe

Los primeros en introducir al Municipio la Teja, Barro, Ladrillo y Cal como medios de sustitución a la Palma y el Barro fue la familia García Aragón los cuales empleaban su trabajo en la elaboración de estos materiales. El señor Isaura de León fue quien introdujo la primera farmacia además Examinaba y recetaba los medicamentos adecuados a sus pacientes. Los señores Juan Ramón Bracamonte y Alberto Casasola fueron los primeros en introducir la radio y la televisión utilizadas en aquel tiempo para mantenerse informados de acontecer Nacional. El primer Matrimonio Legal que se realizó en el Municipio fue 19 de diciembre del año de 1908 quienes fueran los cónyuges los señores Tomás Mejía Roldan y la señora Santos Marín Cordón. Otro dato Histórico que no podíamos dejar de nombrar fue el que realizó el señor José María Vásquez al sembrar en un día del

árbol en el año de 1,929 la CEIBA, frondoso árbol que sirve de descanso y punto de reuniones a los jicareños.

La primera Cédula de vecindad otorgada en el Municipio fue en el año de 1,932, la cual pertenecía al Señor Juan Ramón Bracamonte quien era originario del Municipio de San Jacinto, Departamento de Chiquimula. En el año de 1,938 en el mes de Noviembre fue instalado el servicio de agua potable. El 28 de Junio del año 1,947 fue instalada la primera planta Diesel la cual generaba la Energía eléctrica de aquella época.

**CONCIERTOS.** Durante la administración de los Intendentes, era rigurosa la presentación de conciertos, especialmente los días jueves y domingos de cada semana, por las noches, a cambio de exonerar a los marimbistas del pago del boleto de vialidad dirigido a la apertura y reparación de caminos vecinales y del boleto de ornato, que todo ciudadano apto, tenía que pagar anualmente, ya que de lo contrario debía hacer la faena obligatoria personalmente, a manera de desquite, en caminos o en obras comunales como, estaba normado, lo cual los obligaba a estar disponible para la ejecución del instrumento, en cualquier momento que se les necesitara en forma gratuita y de tal manera



## **2. LOCALIZACIÓN DEL MUNICIPIO**

El Municipio de El Jícaro se encuentra Ubicado en la Parte Este de el Departamento de El Progreso, contando con una extensión territorial de 249 Kilómetros Cuadrados.

## **3. DIVISIÓN TERRITORIAL DEL MUNICIPIO**

El Municipio de El Jícaro se encuentra dividido políticamente de la siguiente manera:

- Quince Aldeas

- Tres Caseríos

- Cuatro Fincas

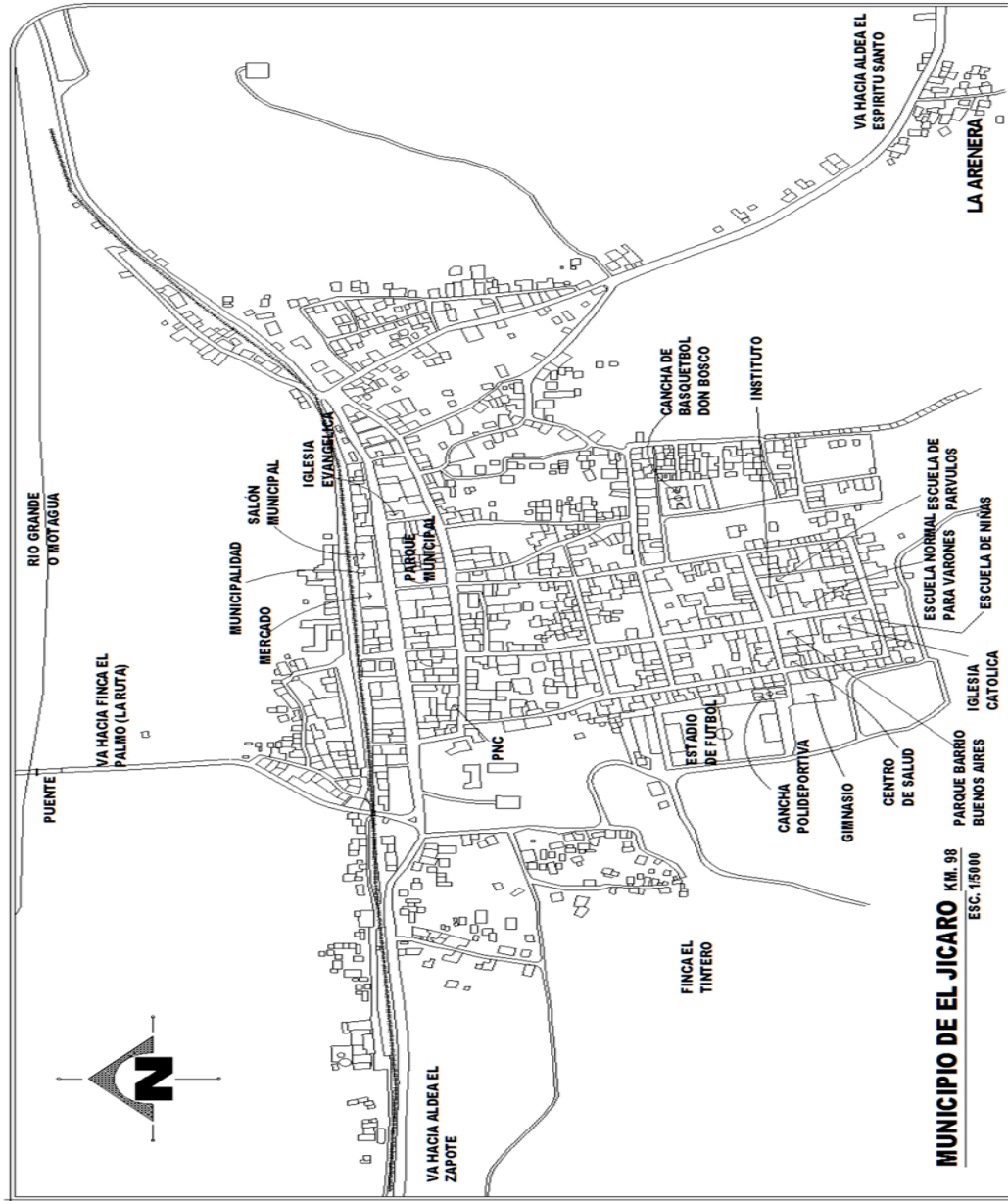
### PRINCIPALES COMUNIDADES DEL MUNICIPIO DE EL JICARO

| COMUNIDAD                   | CATEGORIA | DISTANCIA             |
|-----------------------------|-----------|-----------------------|
| Espíritu Santo              | Aldea     | 1.5 kilómetros aprox. |
| Ojo de Agua                 | Aldea     | 02 kilómetros aprox.  |
| Los Bordos de Barillas      | Aldea     | 04 kilómetros aprox.  |
| Santa Rosalía               | Aldea     | 04 kilómetros aprox.  |
| Las Anonas                  | Aldea     | 07 kilómetros aprox.  |
| Lo de china                 | Aldea     | 08 kilómetros aprox.  |
| El Tambor                   | Aldea     | 10 kilómetros aprox.  |
| Agua Caliente               | Aldea     | 10 kilómetros aprox.  |
| El Zapote                   | Aldea     | 02 kilómetros aprox.  |
| Las Ovejas                  | Aldea     | 05kilómetros aprox.   |
| El Paso de Los Jalapas      | Aldea     | 08 Kilómetros aprox.  |
| Piedra Ancha                | Aldea     | 12 kilómetros aprox.  |
| Las Joyas                   | Aldea     | 12 kilómetros aprox.  |
| La Palma                    | Aldea     | 12 kilómetros aprox.  |
| Colonia Barrios Falla Mitch | Aldea     | 07 Kilómetros aprox.  |

### PRINCIPALES CASERÍOS DEL MUNICIPIO DE EL JÍCARO

| COMUNIDAD                  | CATEGORIA | DISTANCIA            |
|----------------------------|-----------|----------------------|
| El Pino                    | Caserío   | 12 kilómetros aprox. |
| Pila de Moscoso            | Caserío   | 13 kilómetros aprox. |
| Col. 31 de Mayo, El Jícaro | Caserío   | 01 kilómetros aprox. |

# CRECIMIENTO URBANO DEL MUNICIPIO DE EL JÍCARO



#### 4. ALCALDES DEL MUNICIPIO DE EL JÍCARO Departamento de El Progreso (1908-2012)

Con lo que respecta a los Alcaldes del Municipios se ha tenido un número aproximado de 74 mandatarios municipales, los cuales se han nombrado de 3 formas: Al principio se les nombró como Intendentes. Luego se nombraron Alcaldes y Juez de Paz, del año 1985 para la actualidad solo han funcionado como Alcaldes.

| PERIODO     | NOMBRE  |
|-------------|---|
| 1908        | Daniel Orellana                                   |
| 1909        | Elías Castillo                                    |
| 1910        | Guillermo Peralta                                 |
| 1920        | Guillermo Peralta y Timoteo Guerra                |
| 1921        | Juan Clavería, Plácido Saavedra, Ignacio c.       |
| 1922        | Elías Castillo y Daniel Orellana                  |
| 1923        | Bartolo León y Venancio Morales                   |
| 1924        | Efraín Minera y Manuel Oliva                      |
| 1925        | Rodolfo Gutiérrez                                 |
| 1927        | Ángel Alarcón                                     |
| 1928        | Rodolfo Gutiérrez y Enrique Pineda                |
| 1929        | Luis Castillo                                     |
| 1930        | Elías Castillo y Elías Saavedra                   |
| 1931        | Rogelio Casasola y Casasola                       |
| 1932        | Rodolfo Gutiérrez y Arcadio Orellana              |
| 1933        | Macario Jiménez, Neftalí Guerra y Elías Saavedra  |
| 1934        | Emilio Carranza                                   |
| 1936        | Fidel Casasola Venegas                            |
| <b>1937</b> | <b>Cupertino Sánchez</b>                          |
| <b>1938</b> | <b>Rosendo Paz y Romeo Sierra</b>                 |
| <b>1939</b> | <b>Rodrigo Reyes y Rafael López</b>               |
| 1941        | Cupertino Sánchez                                 |
| 1944        | Ramiro Argueta, Samuel Argueta y Humberto Morales |
| 1945        | Gaudencio Y Juan Ramón Bracamonte                 |
| 1946        | Adán Isauro de León                               |
| 1947        | Humberto Morales y Melesio Venegas                |
| 1948        | Rubén Casasola, Alfredo Vargas y Fidel Casasola   |
| 1949        | Arturo Sánchez Sagastume                          |
| 1950        | Abraham Rodas Ruiz                                |
| 1954        | Fidel Roldán Y Héctor Castillo                    |
| 1956        | Abraham Rodas Ruiz                                |
| 1958        | Ricardo Romero                                    |
| 1959        | Rodolfo Gutiérrez Juárez                          |

|      |                                   |
|------|-----------------------------------|
| 1960 | Carlos Egberto Casasola           |
| 1962 | Gonzalo Marín                     |
| 1963 | Tomás Roldán                      |
| 1964 | Pedro Quijano                     |
| 1966 | Leonildo Ruano                    |
| 1969 | Felicito Mejía                    |
| 1971 | Alberto Pinto                     |
| 1973 | Manuel Oliva                      |
| 1974 | Gonzalo Marín                     |
| 1977 | Octavio Augusto Orellana          |
| 1979 | Felicito Mejía                    |
| 1980 | Erminio Carranza y Felicito Mejía |
| 1983 | Jesús Cardona                     |
| 1986 | Gustavo Morales                   |
| 1988 | Francisco Javier Mejía            |
| 1995 | Venancio Pérez                    |
| 1996 | Hugo Arriaza                      |
| 2000 | Francisco Javier Mejía            |
| 2004 | Julio César Barrientos Ramírez    |
| 2008 | Julio César Barrientos Ramírez    |
| 2012 | José Francisco Mejía Flores       |

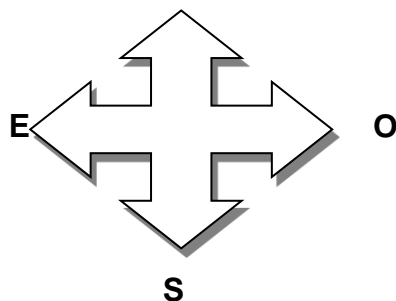
## 5. EXTENSIÓN TERRITORIAL

La extensión territorial del municipio, según datos que obran en la Dirección General de Estadística, es de 228 caballerías, 47 manzanas, 8 varas cuadradas.

## 6. LIMITES DEL MUNICIPIO

**El municipio de El Júcaro limita al Norte con el municipio de San Cristóbal Acasaguastlán, al Sur con el municipio de San Pedro Pinula del departamento de Jalapa y con la cabecera de este mismo departamento, al Este con los municipios de Cabañas y Usumatlán de el departamento de Zacapa, al Oeste con el municipio de San Agustín Acasaguastlán de el departamento de El Progreso y la cabecera departamental.**

**N**

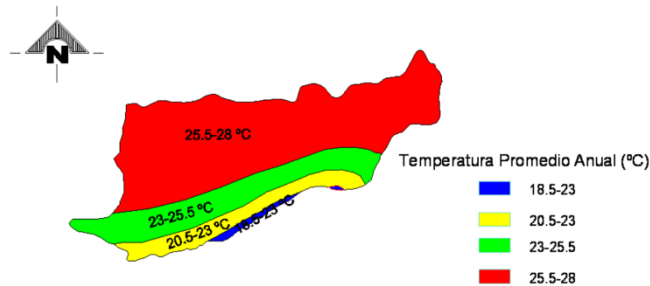


## 7. UBICACIÓN:

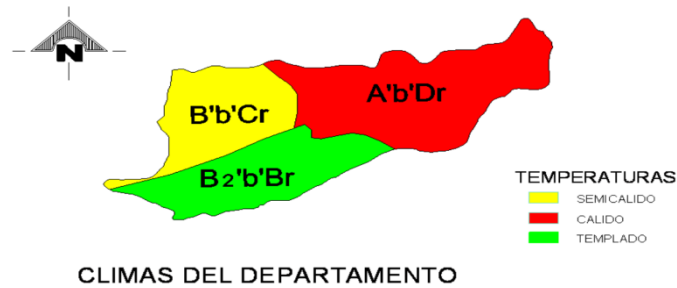
El Municipio se ubica sobre La Sierra Madre y cuenta con cinco cerros: Malpais, Morral, Mulatal, Nansal y Ananopa. El municipio de El Júcaro limita Norte con el municipio de San Cristóbal Acasaguastlán, al Sur con el municipio de San Pedro Pinula del departamento de Jalapa y con la cabecera de este mismo departamento, al Este con los municipios de Cabañas y Usumatlán del departamento de Zacapa, al Oeste con el municipio San Agustín Acasaguastlán de el departamento de El Progreso y la cabecera departamental.

## 8. CLIMA

Por la Posición en que se encuentra ubicado el Municipio se tienen 2 clases de Clima a pesar de no estar bien marcadas las diferencias: Templado en las partes Altas (Piedra Ancha, Pino, Pila de Moscoso, Guayabo, Roble), Cálido en las partes bajas (Cabecera Municipal, Espíritu Santo, Ojo de Agua, Los Bordos, Sta. Rosalía, Anonas, Agua Caliente, Lo de China, El Tambor, El Zapote, Las Ovejas, Paso de Los Jalapas, Joyas, Palma).



MAPA DE TEMPERATURA MEDIA ANUAL



## 8.1 ASPECTOS BIOCLIMÁTICOS

Con lo que respecta a las zonas de vida, El Municipio de El Jícaro se ubica en una zona transicional ecológica, encontrándose dos zonas de vida, el Monte Espinoso Subtropical y el Bosque Seco subtropical.

Estas zonas se caracterizan por tener una época de lluvia que va de Mayo a Octubre, con precipitación pluvial que oscila entre 580.2 mm al año. La temperatura media anual oscila entre 28 y 35 grados Centígrados, con humedad relativa del 70%.

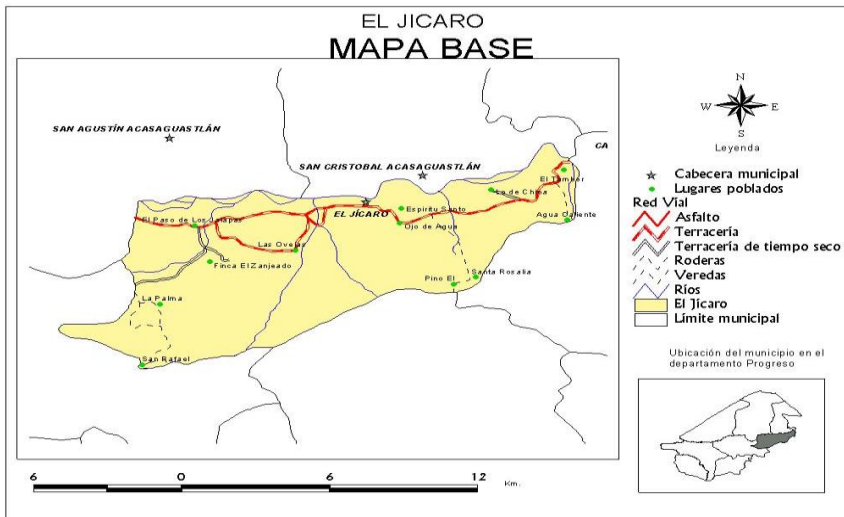


**PAISAJE DEL AREA RURAL**

## 9.SITUACIÓN GEOGRÁFICA

El municipio de El Jícaro forma parte del departamento de El Progreso está situado al oriente de la república, su cabecera municipal se encuentra a poca distancia de las márgenes del río Motagua, ocupa una regular extensión de terreno, formando llanuras y partes quebradas, la línea férrea lo atraviesa de oriente a poniente o viceversa; la demás parte topográfica es montañosa y afectada.

Forma según el croquis levantado, el municipio tiene la forma de un oblongo irregular, siendo su parte más ancha la del este y más angosta la del oeste.



## 10. COSTUMBRES Y TRADICIONES

Dentro de las costumbres más relevantes están: Bañarse e ir de pesca al río Motagua, Acudir a Misa dominical, Asistir a las Veladas que realizan los centros educativos, Actividades culturales realizadas los domingos los cuales utilizan como artistas principales a los integrantes de los diferentes centros educativos del municipios y sus comunidades.

## 11. IDIOMA

El Idioma que se habla en todo el Municipio es el español.

## POBLACION POR EDAD Y GÉNERO

| No. | Comunidad      | 0 - 14 |      | 15 - 29 |      | 30 - 44 |      | 45 a más |      | Total |      |
|-----|----------------|--------|------|---------|------|---------|------|----------|------|-------|------|
|     |                | Mas.   | Fem. | Mas.    | Fem. | Mas.    | Fem. | Mas.     | Fem. | Mas.  | Fem. |
| 1.  | Área Urbana    | 1931   | 1337 | 1158    | 1455 | 373     | 484  | 522      | 838  | 3984  | 4114 |
| 2.  | Espíritu Santo | 743    | 691  | 1516    | 1371 | 451     | 289  | 219      | 290  | 2929  | 2641 |
| 3.  | Las Ovejas     | 436    | 353  | 353     | 355  | 568     | 248  | 278      | 280  | 1635  | 1236 |
| 4.  | Lo De China    | 207    | 237  | 57      | 128  | 80      | 103  | 103      | 154  | 447   | 622  |

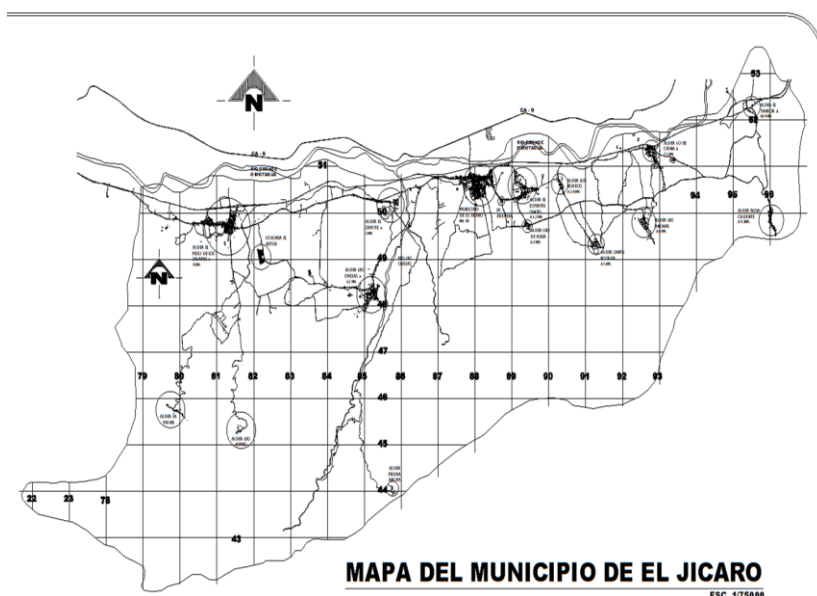
|    |                        |           |           |           |           |           |
|----|------------------------|-----------|-----------|-----------|-----------|-----------|
| 5. | El Paso                | 17371642  | 883 438   | 287 335   | 243 248   | 3150 2663 |
| 6. | Agua Caliente          | 102 89    | 71 68     | 40 35     | 34 40     | 247 232   |
| 7. | La Palma               | 32 27     | 26 21     | 15 13     | 13 15     | 86 78     |
| 8. | Piedra Ancha           | 59 53     | 49 47     | 27 24     | 23 27     | 158 151   |
| 9. | Las Anonas             | 131117    | 108 103   | 59 51     | 49 60     | 347 331   |
| 10 | El Tambor              | 55 49     | 46 43     | 26 23     | 20 25     | 147 140   |
| 11 | Las Joyas              | 34 31     | 28 27     | 15 15     | 13 15     | 90 88     |
| 12 | El Zapote              | 200 176   | 162 155   | 88 75     | 75 88     | 525 494   |
| 13 | Pila de Moscoso        | 13 12     | 11 11     | 7 6       | 5 7       | 36 36     |
| 14 | Santa Rosalía          | 76 67     | 62 60     | 35 31     | 28 35     | 201 193   |
| 15 | El Pino                | 9 8       | 7 7       | 4 4       | 4 4       | 24 23     |
| 16 | Los Bordos de Barillas | 48 43     | 40 39     | 23 20     | 19 22     | 130 124   |
| 17 | Ojo de Agua            | 162 144   | 133 126   | 72 62     | 59 72     | 426 404   |
| 18 | El Mitch               | 3157 2848 | 2656 2553 | 1559 1318 | 1293 1574 | 8665 8293 |

## 12.2 POBLACION URBANA Y RURAL

### Población Urbana y Rural

| No. | Comunidad      | Rural | Urbana | Total |
|-----|----------------|-------|--------|-------|
| 1   | Área Urbana    |       | 3,873  | 3,873 |
| 2   | Espíritu Santo | 2,932 |        | 2,932 |
| 3   | Las Ovejas     | 1,918 |        | 1,918 |
| 4   | Lo De china    | 862   |        | 862   |
| 5   | El Paso        | 2,941 |        | 2,941 |
| 6   | Agua Caliente  | 407   |        | 407   |
| 7   | La Palma       | 161   |        | 161   |
| 8   | Piedra Ancha   | 286   |        | 286   |

|         |                        |        |       |        |
|---------|------------------------|--------|-------|--------|
| 9       | Las Anonas             | 584    |       | 584    |
| 10      | El Tambor              | 268    |       | 268    |
| 11      | Las Joyas              | 172    |       | 172    |
| 12      | El Zapote              | 825    |       | 825    |
| 13      | Pila de Moscoso        | 72     |       | 72     |
| 14      | Santa Rosalía          | 359    |       | 359    |
| 15      | El Pino                | 47     |       | 47     |
| 16      | Los Bordos de Barillas | 237    |       | 237    |
| 17      | Ojo de Agua            | 329    |       | 329    |
| 18      | El Mitch               | 704    |       | 704    |
| TOTALES |                        | 13,104 | 3,873 | 16,977 |



### 13. Densidad de población

Actualmente existe una densidad poblacional de 68 Personas por KM<sup>2</sup>. Según datos proporcionados por la municipalidad.

#### 13.1 Numero promedio de miembros de familias en área urbana y rural

Según la Dirección Municipal de planificación se manejan un promedio de 5 Personas por familia en el Área Urbana y 6 Personas por habitantes en el Área Urbana.

### 14. Red vial del municipio y su articulación

El Jícaro cuenta con una red vial asfaltada y de terracería que le permite comunicarse con sus aldeas y caseríos, así como también, con los municipios que conforman el departamento de El Progreso.

## **15. Fauna**

El Municipio de El Jícaro cuenta con una diversidad de especies ya que aproximadamente se tienen comprendidas unas 150 Especies de fauna silvestre y domestica entre ellos:

### **15.1 Animales Domésticos**

Entre ellos tenemos las Aves de corral (gallinas, gallos), Aves de Patio (patos, chompipes, gansos), Caprinos (cabras), Equinos (caballos, yeguas, asnos), Porcinos (cerdos), Bovinos (vacas, Bueyes), Caninos (perros), Felinos (gatos).

### **15.2 Animales Silvestres**

En el Municipio de El Jícaro se cuenta con una variedad de especies entre las principales: Aves de orden Culumbiformes (Paloma de castilla, paloma mensajera, torcaza, tortolita), Caprimuljiformes (tapacaminos), Sitaciformes (loros, pericas). Peseriformes (sinsontle, urracas, golondrinas), Quiropteros (Murciélagos), Entre los Reptiles tenemos los del orden Escamoso (culebras, lagartijas, víboras, iguanas, lagartos, serpiente cascabel).

Entre el orden Quelicelados (escorpión). Se encuentra también Anfibios entre los cuales tenemos el orden Anuro (sapo, rana). Anélidos donde se clasifican los Gusanos, el orden principal Ologoqueto (lombriz de tierra).

Dentro de la variedad de Insectos se cuenta con 55% de los que existen en el país. Entre animales terrestres principales Ordenes: Dasípodidos (armadillo), Prociónidos (Mapache y pisote), Mustélidos (zorrillos y comadreja), Felinos (gato montés, ocelote), suídos (jabalí o coche de monte). Esciúridos (ardilla), Lagomorfos (conejo, liebre), Roedores (ratas, ratones).

### **15.3 Animales dañinos a la producción**

(Plagas) Gallina ciega (Phillophaga sp. Y Melolonth sp.) Gusano alambre (Melanotus sp.), Gusano cortador (Agrotis sp.), Gusano Medidor (Moaslatipes), Mosca Blanca (Bermisia Tabaci y Trialeurodes sp.), Tortuguilla (Diabrotica sp.), Minador de la hoja (liriomyza sp. Y Aagromyza sp), Pulgón (Aphis sp), Trips (Trips)

---

sp.) Acaros (*Tetranychus* sp), Gusano Cogollero (*Laphygma frugiperda*), Gusano bellotero (*Heliothis Zea*), Gorgojo (*Sitophilus zeamais*), Chicharrita (*Empoasca kraenmeri*), Chinche Slivosa (*Srnrolamina postica*).

## **16. Flora**

En el Municipio del Jícara se cuenta con una variedad de especies vegetales muy densa ya que encontramos desde arbustos en las partes Bajas como árboles grandes en las partes Altas (Pino y Roble).

### **16.1 Especies Forestales**

**Jícara (*Crecentia kujete*)**, Morro (*Crecentia alata*), Duruche (*Joaquinia donell*), Aripín (*Caesalpinia Velutina*), Yaje (*Leaucaena leucocelala*), paraíso (*Nelia acederach*), Nim (*Athzadirica indica*), Eucalipto (*Eucalyptus* sp.), Madre Cacao (*Gliricidia sepium*), Pino (*Pinus oocarpa*), Roble (*Quercus petraea*), Huele de Noche (*C. Nocturnum*), Brasil (*Haematoxylon brasiletoa*), Nogal (*Juglans regia*), Guayacan (*cuaiacum guatemalensis*), Cedro (*Cedrella mexicana*), Plumajillo (*Alvarado amorphoides*), Sauce blanco (*Salix alba*), Jaguay (*Phytocolobium indicus*), Orotoguaje (*Acasia dea mil*), Amate (*Picus*) *indica* y *Ficus cooki*), Conacaste (*Enterolobium cyclocarpum*) Espinado (*Espino alba*), Palo de Zarza (*Zanthoxilum fagara*), Timboque (*Tecoma stans*), Trueno (*Aralia humilis*), Subín (*Acasia farnesiana*), Upay (*Cordia alba*), Flor de fuego (*Delonis regia*), Palo de jote (*Burcera simaruba*), Palo de pito (*Eritrina berteroa*), Higuierillo (*Ricinos comunis*), piñon (*Jathropa curcas*), caulote (*Guazama unifolia*), Sauce (*Salix chilensis*), Palma de escoba (*Sabal mexicana*).

### **16.2 Especies Frutales**

Mango (*Mangnifera indica*), Limón (*Citrus limón*), Naranja dulce (*Citrus sinensis*), Naranja agrio (*Citrus amara*), Nance (*Byrsonima crassifolia*), Mandarina (*Citrus reticulata*), Tamarindo (*Tamarindos indicus*), Coco (*Cocos nucifera*), Chico (*Casimiroa edulis*), Zapote (*Calacarpum zapota*), Jocote, anona (*Annona squamosa*), Pomelo (*Citrus paradisi*) Banano (*Musa sapientum*), plátano (*Musa Paradisiaca*), Almendro (*Prunas amigdalus*), Guayabo (*Psidium guajaba*), Tuno (*Opuntia spp*), Árbol de pan (*Artocarpus comunis*), Guanabo (*Anona muricata*), Sunzo (maquila *Platypus*), Papayo (*Carica papaya*), Lima (*Citrus Limetta*), Toronja (*Citrus grandis*), Guanabo (*Annona muricata*), Marañón (*Anarcardium occidentale*), Granadilla morada (*Pasiflora edulis*), Granadilla real (*pasiflora quedrangularis*),

Chicozapote (*Manikara achras*), Aguacate (*Persea americana*), Mamey (*Mammea americana*).

### **16.3 Especies Curativos o Medicinales**

Albahaca (*Ocimum basilicum* L), Toronjil (*Satureja browneii* briq) Orosus (Limpia dulces), Hierbabuena (*Mentha spicata* L), Salviacija (Limpia alva), Té de limón (*Cymbopogón citratos*), Sábila (*Aloe vera*), Linaza (*Linux usitantissinum*), Romero (*Rosamarinus officinalis*), Llantén (*Plantago major*), Jacarandá (*Jacarndá acutifolia*), Marrumbio (*Marrubium vulgare*), Orégano (*Origanum vulgare*), Ruda (*Ruta chalepensis*), Verbena (*Verbena carolina* L), Zarparrilla (*Smilax lundellii*), Chipilín (*Crotalaria longiristrata*) Alcanfor (*Cynamonum canfora*), Apacín (*Pelurrea alliacea*), Achicoria (*Cichorium intybus*), Malva parviflora), Lengua de vaca (*Rumex* spp), Achote (*Bixa orellana*), Ajo (*Allium sativum* L), Apazote (*Chenopodium ambrosoides*), Sauco (*Sambucus mexicanus*), Hierva del cáncer (*Acalypha guatemalensis*).

### **16.4 Principales Plantas Dañinas**

(Malezas)Coyolillo (*Cyperus compressus*), Escobillo (*Sida rhombifolio*), Verdolaga (*Portulaca oleraceae*), Mozote (*Bidens pilosa*), Zarza dormilona (*Mimosa pudica*), Cinco negritos (*Lantana camara*), Guisquiete (*Solanum* sp.) Pata de gallo (*Digotaria ciliaris*), Pajon (*Paspalum vigatum*), Campanilla (*Ipomoea nill*), Flor amarilla (*Melampodium divaricatum*).

## **17 Reservas ecológicas del bosque espinoso**

### **Ubicación**

La región semiárida del valle del Motagua, se encuentra ubicada en los departamentos de El Progreso, Zacapa y parte de Chiquimula. Se encuentra ubicada al pie de la Sierra de las Minas, con una temperatura comprendida entre los 22 y 28 C, y llega a alcanzar hasta los 42 C.

### **Descripción**

Es un área con Flora y fauna única, un paisaje escénico y singular. Ha sido clasificada por World Wide Foundation como una eco-región única, evidenciando su importancia y unicidad. Es un lugar muy seco, la precipitación pluvial promedio varía entre 550 a650 mm anuales.

## **18. Hidrografía**

La hidrografía del municipio de El Júcaro está formada por ríos, nacimientos de agua y corrientes Efímeras las cuales se nombran a continuación:

- a) RIOS: Motagua, Agua Caliente o El Tambor, Las Ovejas (riachuelo que se le conoce con varios nombres, Monteljute, río bravo).
- b) YACIMIENTOS DE AGUA: Agua Caliente (agua caliente) Ojo de Agua (ojo de agua o la posa), Los Bordos (los pozos), Las Ovejas (el pimienta), Sta. Rosalía (el Aguacate), El Jícaro (la pila del tintero), La Palma (el Limón), Las Joyas (el Aguacate).
- c) CORRIENTES EFIMERAS: El Jícaro (quebrada seca), (quebrada chichicaste), (quebrada del Tintero), El Pino (quebrada el pino), El Paso de Los Jalapas (quebrada de las Animas), Sta. Rosalía (quebrada del Aguacate).



MAPA DE CUENCAS HIDROGRAFICAS

## 18.1 Hidrografía

| Código cuenca | Cuenca No. 1 | Vertiente | Departamento | Código | Municipio | Área /Km. | Área_aprox | Porcentaje |
|---------------|--------------|-----------|--------------|--------|-----------|-----------|------------|------------|
| 2.2           | Río Motagua  | Caribe    | El Progreso  | 205    | El Jícaro | 114.636   | 114.366699 | 0.11       |

| El Progreso |                         |          |
|-------------|-------------------------|----------|
| Cuenca      | Área( Km <sup>2</sup> ) | Área (%) |
| Río Motagua | 1,699                   | 92.62    |

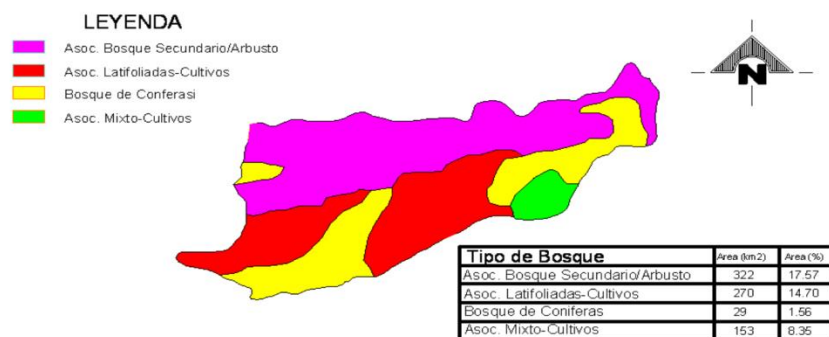
| Cod.gp | G paisaje                                 | Codr | Nomr                  | Departamento | Código | Municipio | Área Km. | Área_aprox. | Porcentaje |
|--------|---|------|-----------------------|--------------|--------|-----------|----------|-------------|------------|
| 5.1.1  | 5.1.1 Llanura Aluvial de Desborde del Río | 5    | Depresión del Motagua | El Progreso  | 205    | El Jícaro | 44.339   | 44.234832   | 0.04062378 |

|       |  |   |                           |             |     |           |        |           |            |
|-------|--|---|---------------------------|-------------|-----|-----------|--------|-----------|------------|
|       | Motagua                                  |   |                           |             |     |           |        |           |            |
| 4.3.2 | 4.3.2 Laderas Degradadas de serpentinita | 4 | Tierras Altas Cristalinas | El Progreso | 205 | El Jícaro | 0      | 0         | 0          |
| 4.3.2 | 4.3.2 Laderas Degradadas de serpentinita | 4 | Tierras Altas Cristalinas | El Progreso | 205 | El Jícaro | 55.809 | 55.677885 | 0.0511327  |
| 5.1.2 | 5.1.2 Terrazas Antiguas del Río Motagua  | 5 | Depresión del Motagua     | El Progreso | 205 | El Jícaro | 14.488 | 14.453962 | 0.01327403 |

## 18.2 TIPO DE SUELO

| El Progreso                                       |                         |          |
|---|-------------------------|----------|
| Gran Paisaje                                      | Área (Km <sup>2</sup> ) | Área (%) |
| 4.3.2 Laderas Degradadas de serpentinita          | 565                     | 30.78    |
| 5.1.2 Terrazas Antiguas del Río Motagua           | 112                     | 6.09     |
| 5.1.1 Llanura Aluvial de Desborde del Río Motagua | 60                      | 3.30     |
| Total   | 736.62                  | 40.17    |

| Tipo de_bosques                 | Departamento | Código | Municipio | Área_km2 | Área_aprox | Porcentaje |
|---------------------------------|--------------|--------|-----------|----------|------------|------------|
| Bosque Secundario/Arbustal      | El Progreso  | 205    | El Jícaro | 0.00     | 0.00       | 1.1911E-06 |
| Asoc. Bosque Secundario/Arbusto | El Progreso  | 205    | El Jícaro | 50.95    | 50.83      | 0.04668194 |
| Bosque Secundario/Arbustal      | El Progreso  | 205    | El Jícaro | 14.49    | 14.45      | 0.01327394 |
| Bosque Secundario/Arbustal      | El Progreso  | 205    | El Jícaro | 11.04    | 11.02      | 0.01011779 |
| Asoc. Latí foliadas-Cultivos    | El Progreso  | 205    | El Jícaro | 20.38    | 20.34      | 0.01867499 |
| Asoc. Mixto-Cultivos            | El Progreso  | 205    | El Jícaro | 4.25     | 4.24       | 0.00388949 |
| Asoc. Latí foliadas-Cultivos    | El Progreso  | 205    | El Jícaro | 13.52    | 13.49      | 0.01239063 |



**MAPA DE COBERTURA FORESTAL**

## 19. Aspectos Socioculturales


Dentro de los aspectos culturales El Municipio de El Jícara celebra su Feria titular, Fundación del Municipio, Carnaval, Semana Santa, Fiestas de Independencias, Día de los Santos (muertos), día de la madre, día del padre, día del maestro y días festivos de la comunidad.

### FIESTAS CELEBRADAS EN COMUNIDADES DE EL MUNICIPIO DE ELJÍCARO


| COMUNIDAD              | FESTIVIDAD    | CELEBRACIÓN        | FECHA                 |
|------------------------|---------------|--------------------|-----------------------|
| Jícara                 | Fundación     | Fundación          | 31 de Agosto          |
| Jícara                 | Feria Titular | Fiestas Navideñas  | 22 al 26 de Diciembre |
| Espíritu Santo         | Feria Titular | Día de Los Santos  | 1 y 2 de Noviembre    |
| Las Ovejas             | Feria Titular | Sábado de Gloria   | 17 al 21 de marzo     |
| El Paso de Los Jalapas | Feria Titular | Sta. Cruz          | 3 de Mayo             |
| Los Bordos             | Feria Titular | Virgen María       | 31 de Mayo            |
| Lo de China            | Feria Titular | Virgen del Rosario | 18 al 21 de Octubre   |

|              |               |                         |                 |
|--------------|---------------|-------------------------|-----------------|
| Sta. Rosalía | Día Festivo   | Virgen de Santa Rosalía | 3 de Septiembre |
| Las Anonas   | Feria titular | Virgen de Guadalupe     | 12 de Diciembre |
|              |               |                         |                 |
|              |               |                         |                 |

# PERSONAJES ILUSTRES



**José María Orellana** Una de las personalidades Jicareñas más reconocidas de todos los tiempos, con alta jerarquía ciudadana en el ejercicio de su gobierno en 1921 al 1926. Realizó la trascendental reforma monetaria y bancaria, asentó las bases de un sistema estable, creó El Quetzal como moneda nacional aun vigente. Creó el Banco Central, fundó la escuela de estudios superiores y la Universidad popular para obreros.



Prof. Gregorio Peralta

**Gregorio Peralta** Nacido en este pueblo, conocido cariñosamente como Maestro Goyo, fue el primer maestro de la escuela que se fundó en nuestro Municipio, orgullo que le valió para asignarle a la nueva escuela su nombre. (flores sobre su tumba).



Profa. Lucila Peralta

**Lucila Peralta Jiménez** Nacida en esta población, hermana de uno de los mejores maestros jicareños como lo era Gregorio Peralta, su dedicada labor por la educación de nuestro Municipio la llevó a tener un

reconocimiento al ser Nombrada la Escuela para Niñas con su nombre. (flores sobre su tumba)



**Lalisiao Ortega** Nació el 27 de junio de 1887 y fallece a la edad de 77 años fue maestro Jicareño, en sus tiempos libres dedicado a las enseñanzas del Canto, pionero de la iglesia Evangélica en el Municipio.



**Ezequiel Barillas** Maestro de gran sabiduría, dedicado a la disciplina y a la responsabilidad de la educación en el Municipio.

Profesor Ezequiel Barillas



**Carlos Manuel López Rodas** Jicareño, nació en el año de 1,956 reconocido en su pueblo como un profesor dinámico y colaborador, estudió en la Universidad de Georgetown de San Luis Misuri Estados Unidos. Es uno de los creadores de la Biblioteca en la aldea El Espíritu Santo, fue maestro de la escuela La Estancia en El Paso, Director del Instituto de Educación Básica de El Jícaro.



**Fraternidad Jicareña** líderes que han dedicado gran parte de su vida, para el engrandecimiento de el municipio de El Jícaro, lo que ha permitido que la comunidad sea vanguardista en educación, cultura y

deporte reflejando el espíritu de superación cotidiana de quienes viven o han vivido en esta comunidad.



Profesor José Salomón Morales

**José Salomón Morales Romero** Trabajador del Ministerio de Educación y Agricultura, pionero y luchador de la construcción del edificio del Instituto de Educación Básica, Juan Ramón Bracamonte.

**Francisco Guerra Morales** Jicareño, nació el 10 de octubre de 1907. Sus padres Ladislao Guerra Duarte y Concepción Morales Marín, fue compañero de estudio de Juan José Arévalo, fue catedrático de varios Centros de Estudio, Diputado de El Congreso de la República de Guatemala, Segundo Vicepresidente, Embajador en el Brasil, Honduras y Haití, Ministro de Agricultura y Ministro de Gobernación en tiempos del Ex Presidente Juan José Arévalo, escritor y poeta. En 1984 publicó su poemario “Voces de mi Espíritu”, “Estampas en la Añoranza de mi pueblo El Júcaro” y “Visión de mi pueblo en el Recuerdo”, falleció el 26 de mayo de 1996.

**Carlos Humberto Sandoval Cardona** Jicareño nació el 2 de noviembre de 1942, sus padres Virgilio Sandoval y Albertina Cardona, su esposa Melby Haydeé Orellana Carranza, sus estudios los realizó en varios centros de Enseñanza llevando varios cargos por su capacidad y honradez, teniendo varios títulos que lo acreditan una persona que se destaca en su pueblo natal. Entre sus cargos más sobresalientes están: Presidente de la Confederación Masónica Centroamericana, Vicepresidente de la Confederación Masónica Interamericana, Fundador y presidente de la Academia guatemalteca de Altos Estudios Masónicos de 2000 a 2001, Fundador de Club de Leones de Guatemala Ciudad Vieja 1978, Fundador y Presidente en varias oportunidades

de Fraternidad Jicareña, Fundador y Director del Periódico “El Jícaro”, Órgano de divulgación de Fraternidad Jicareña, Promotor de la Oficialización del Instituto de Educación Básica de El Jícaro “Juan Ramón Bracamonte” 1969-1970. Entre sus obras están: “Historia del Normalismo y de la Escuela Norma Central para Varones” publicada en 1961, “Acciones y Consecuencias Legales de los Accidentes de Tránsito Terrestre” 1971. Reconocimientos: Hijo predilecto del municipio de El Jícaro, Destacado en el departamento de El Progreso por los 8 alcaldes en 1968, Orador designado en la Celebración del Cincuentenario de Fundación del departamento de El Progreso julio de 1985, Orador designado en representación del departamento de El Progreso en la Gran Feria Nacional, celebrada en el parque de la Industria en diciembre de 1988, Orador designado en la celebración del Centenario de Fundación del municipio de El Jícaro, 30 de agosto 2008, Condecorado por Fraternidad Jicareña con la Orden “José María Orellana”, Condecorado Miembro de Honor de Grandes Logias de más de 122 países, Homenaje rendido por el Ministerio de Educación, dentro del programa a nivel Nacional de “100 Historias de Éxito”, Poseedor de más de 200 diplomas al mérito, 82 medallas, condecorado con órdenes de distinta naturaleza y muchas más que aún no han sido mencionados.

**Rigoberto Juárez Paz nació en Zacapa, el 12 de diciembre de 1925, sus padres Leopoldo Juárez Aragón y Rosario Paz, la gente del municipio de El Jícaro lo apodaban “Mister Hill” porque era canchito y en algo se parecía a un norteamericano, aprendió las primeras palabras del idioma inglés con “Mr. Frank quien llegó a trabajar en el aserradero, cuando obtuvo una beca para estudiar en la Universidad de Indiana, se encontró con Frank donde él era originario, vivió varios años en el Jícaro, luego se marchó para Escuintla donde su tío el General José Domingo Juárez Aragón, que era jefe político, ya que en el Jícaro solamente había tres grados de estudio, estudió en la Escuela Normal Central para Varones donde se graduó de maestro de Educación Primaria en 1944, trabajó varios años en Zacapa, Livingtón y la escuela República de Costa Rica de la capital, obtuvo una beca para estudios en los Estados Unidos en la Universidad de Indiana y Minnesota, dio clases en**

**Universidades norteamericanas durante 10 años, volvió a Guatemala casado y con**

**sus hijos. Desde 1961 hasta 1983 fue profesor de la USAC y en 1972 fue uno de los fundadores de la Universidad Francisco Marroquín, además escritor del libro “Jícara City”.**

**Tomás Roldán de León** La mayor parte de su vida la paso en una aldea llamada las ovejas en la cual trabajó como agricultor y fue una de las personas as interesadas en el progreso de dicha aldea por lo cual lucho por la creación de la escuela Oficial Rural Mixta que lleva en su honor su nombre “Tomás Roldán de León” incluso hasta dono el terreno donde se encuentra la escuela actualmente. Además en el diario que escribió narra su vida y aspectos importantes del municipio y principalmente de la aldesa donde dejó toda su juventud y la cual ayudó a su progreso en lo que es educación.

## **19.ESCRITORES, POETAS Y FILOSOFOS JICAREÑOS**

- ❖ Marco Antonio Venegas (primer escritor jicareño por todo un pueblo)
- ❖ Francisco Guerra (Escritor poético jicareño, se le atribuyen varios libros)
- ❖ Egberto Casasola (Escritor, Jicareño quien realizó la primera Monografía del Jícara)
- ❖ Rigoberto Juárez Paz (Filosofo Jicareño reconocido a nivel Nacional)
- ❖ Antonio Pineda Venegas (Reconocido también como el Poeta del Barrio Buenos Aires)
- ❖ Ildfonso Barillas (Escritor Jicareño, con gran humildad y sencillez, oculto en muchos casos pero de gran reconocimiento en sus letras y escritos).
- ❖ Rigoberto Juárez Paz (escritor y personaje ilustre con su gran formación es el escritor del libro Jícara City).
- ❖ Tomás Roldán de León (personaje muy importante escribió un diario sobre su vida y narra aspectos muy importante del jícara).
- ❖ Mario Raúl Juárez Vásquez (Escritor Jicareño, creador de los Juarismo y varios poemas).

## 20. EDUCACIÓN

En el aspecto Educativo el Municipio de El Jícaro es cubierto por los sectores Oficiales y por Cooperativa. Según informe recibido por el Ministerio de Educación. Entre ellos están los siguientes:

1. Escuela Oficial Urbana Mixta para Párvulos Lidia Judith Cadenas El Jícaro.
2. Escuela Oficial Mixta Gregorio Peralta El Jícaro
3. Escuela Oficial para niñas Lucila Peralta el Jícaro
4. Escuela Oficial Rural Mixta Marco Tulio Marín el Zapote.
5. Escuela Oficial Rural Mixta "Tomás Roldán de León" las ovejas.
6. Escuela Oficial Rural Mixta Piedra Ancha.
7. Escuela Oficial Rural Mixta El Mitch.
8. Escuela Oficial Rural Mixta El Paso de Los Jalapas.
9. Escuela Oficial Rural Mixta Las Joyas.
10. Escuela Oficial Rural Mixta La Palma.
11. Escuela Oficial Rural Mixta Espíritu Santo.
12. Escuela Oficial Rural Mixta Ojo de Agua.
13. Escuela Oficial Rural Mixta Los Bordos.
14. Escuela Oficial Rural Mixta Santa Rosalía.
15. Escuela Oficial Rural Mixta Las Anonas.
16. Escuela Oficial Rural Mixta Lo de China.
17. Escuela Oficial Rural Mixta El Tambor.
18. Escuela Oficial Rural Mixta Agua Caliente.
19. Instituto Diversificado por Cooperativa El Jícaro
20. Instituto Básico Juan Ramón Bracamonte El Jícaro
21. Colegio Cristiano Nueva Jerusalén Pre-primaria, Primaria, Básico y Diversificado. El Jícaro
22. Instituto Nacional de Educación Básica Las Ovejas.
23. Instituto Nacional de Educación Básica El Paso de los Jalapas.
24. Instituto Nacional De Educación Básica Espíritu Santo.
25. Instituto De Bachillerato en Dijo Técnico.
26. Sede de la Universidad Panamericana plan Sabatino

## CENTROS DE EDUCACION FORMAL

Fecha de Elaboración 27/10/2012

| No. | Comunidad              | Escuela | Institutos | Colegios Privados | total |
|-----|------------------------|---------|------------|-------------------|-------|
| 7   | Área Urbana            | 4       | 2          | 1                 | 7     |
| 2   | Espíritu Santo         | 2       | 1          | 0                 | 3     |
| 3   | Las Ovejas             | 2       | 1          | 0                 | 3     |
| 4   | Lo De china            | 2       | 0          | 0                 | 2     |
| 5   | El Paso                | 2       | 1          | 0                 | 3     |
| 6   | Agua Caliente          | 2       | 0          | 0                 | 2     |
| 7   | La Palma               | 1       | 0          | 0                 | 1     |
| 8   | Piedra Ancha           | 1       | 0          | 0                 | 1     |
| 9   | Las Anonas             | 2       | 0          | 0                 | 2     |
| 10  | El Tambor              | 1       | 0          | 0                 | 1     |
| 11  | Las Joyas              | 1       | 0          | 0                 | 1     |
| 12  | El Zapote              | 2       | 0          | 0                 | 2     |
| 13  | Pila de Moscoso        | 1       | 0          | 0                 | 1     |
| 14  | Santa Rosalía          | 2       | 0          | 0                 | 2     |
| 15  | El Pino                | 1       | 0          | 0                 | 1     |
| 16  | Los Bordos de Barillas | 1       | 0          | 0                 | 1     |
| 17  | Ojo de Agua            | 2       | 0          | 0                 | 1     |
| 18  | El Mitch               | 2       | 0          | 0                 | 2     |

### 20.1 ANALFABETISMO

El Municipio de El Jícaro cuenta con una porcentaje del 10% de Población Analfabetos, de los cuales se registran un 7% en el área Rural exactamente en las partes Altas y lejanas del Municipio. El 3% pertenecen a la Cabecera Municipal y sobre pasan los 50 años de Edad.

Para contrarrestar el analfabetismo existente en El Jícaro, el Municipio cuenta con centros de alfabetización organizados por el Comité Nacional de Alfabetización (CONALFA), que se encarga de seleccionar los Alfabetizadores o Facilitadores.

En el año dos mil uno, se empleo un programa de Alfabetización para contrarrestar el analfabetismo, el cual fue desempeñado por los Estudiantes del

Nivel Diversificado, los cuales atendieron varias comunidades ubicadas en el Municipio.

Se espera eliminar el problema del analfabetismo en el Municipio, para ello se tendrá que contar con una Constante y Eficiente labor del Sector Educativo en nuestro Municipio y la colaboración de los Analfabetos para asistir a las respectivas actividades programadas.



**NIVELES DE EDUCACIÓN.** Es notorio el desarrollo de la educación en el municipio en todos sus aspectos, como lo es actualmente en todo el país, al haberse implementado paulatinamente, otros niveles, hasta alcanzar hoy día, la universitaria, la cual se detalla así: a) Educación Primaria: Bajo los auspicios del Estado funcionan tanto *Edificio docente de la localidad.* en la cabecera municipal como en las aldeas y caseríos del municipio, escuelas primarias, atendidas por maestros titulados, la mayoría albergadas en edificios propios.



b) **Educación Pre vocacional:** funciona un Instituto de Educación Básica en la cabecera municipal, sostenido con fondos del erario nacional, con una extensión de Instituto de educación básica enseñanza diversificada en la rama de Perito Contador, pues anteriormente lo era por el sistema de cooperativa, bajo cuya

forma existen también estos establecimientos en las aldeas El Espíritu Santos y El Paso de los Jalapas, con miras a oficializarlos en el futuro; *Extensión de la Universidad Panamericana*

c) **Educación Privada:** El colegio Jerusalén propiedad del Licenciado Efraín Juárez Vásquez, imparte los niveles de: párvulos, primaria, básicos y diversificado, incluso el de bachillerato por madurez.

d) **También promueve la educación, el Instituto Diversificado por Cooperativa** dirigido por el Licenciado Mario Juárez Vásquez, en las ramas de magisterio y perito contador.

Bajo la dirección del mismo pedagogo, Juárez Vásquez, funciona, así mismo, la extensión de la Universidad Panamericana, en el área pedagógica, por el momento, en las carreras de Profesorado de Educación Media, Trabajo Social; d) Colegio Evangélico que imparte clases de párvulos, primaria. Básicos y las carreras de Perito en Administración de Empresas y Secretariado Bilingüe; y c) Existen además, dos academias de mecanografía, dos academias de computación, cuatro estudios de internet, una escuela de marimba, la biblioteca del Banco de Guatemala y la Casa de la Cultura, siendo justo mencionar que la primera academia de mecanografía en el pueblo la instaló Trine Cordón, y el primer estudio de computación, oficial para el Instituto de Educación Básica en ese tiempo, Marco Antonio Casasola Saavedra, a la sazón profesor de ese plantel; ambas empresas desaparecidas. Existen varios cafés Internet.

**INICIO DE LA EDUCACIÓN.** La primera escuelita mixta que impartía la instrucción elemental, así se llamaba en ese tiempo, que funcionó en El Jícaro antes de su creación como municipio, estuvo instalada en una pequeña casa de bajareque, mal construida, sin comodidades al lado de un centenario y frondoso árbol de tamarindo, propiedad de una señora llamada Lola Torres, en lo que hoy es la esquina nororiental de la estación del ferrocarril, en la calle principal de la población, siendo atendida por solo dos maestros que se las arreglaban para organizar los grados y a los alumnos en grupos, según la edad y aptitudes, pasando por ella magníficos maestros como don Gregorio Peralta, su sobrina Lucila de su apellido y el maestro Canales después, siendo algunos de sus alumnos y posteriormente maestros también, Vicente y Antonio Marín, Herminio Barillas y otros, Venancio Morales, Efraín Peralta, Gaudencio Morales, Tranquilina Barillas, Elena Venegas y hermanos, y otros. Según expertos que conocieron el sistema educativo de esa época, se atrevieron a decir, que el mismo era equivalente a los que ahora es el bachillerato, en cierta manera, pues se profundizaba bastante en las matemáticas, lenguaje y las ciencias e historia cuyos cursos conocían.

**CONSTRUCCIÓN OTRA ESCUELA.** Más adelante, por el año 1920 del siglo pasado, esa escuelita fue sustituida por la de niñas y de varones que específicamente se mandaron a construir, por separado, la primera, en el predio que hoy ocupa el salón de usos múltiples y la segunda en la parte sur en donde está la pérgola o glorieta del parque central, no se sabe con exactitud, si fue

durante la administración del presidente Carlos Herrera o José María Orellana; derribadas mucho tiempo después, tras su traslado al campo de foot-ball del barrio “Buenos Aires”, en los salones, que actualmente ocupan. Los instrumentos básicos de la educación primaria en ese tiempo eran: el Abaco, mapamundi, pizarrón, pizarra, pizarrín, yeso, lápiz, borrador, pluma de canutero, tinta, buenos libros de lectura y específicos de cada materia. Las tablas aritméticas debían aprenderse de memoria y se estimulaba a los alumnos con los primeros lugares de las bancas, por estricta competencia en clase. Los exámenes eran orales, frente a tres miembros del jurado examinador. El régimen y disciplina de las escuelas antes de la revolución del 44, eran rígidos, con la aquiescencia de los padres de familia, por supuesto, se castigaban las faltas cometidas en los planteles, según la gravedad de las mismas, por ejemplo: el plantón, la más simple, por no dar la lección; hincado, a veces con granos de maíz o piedrecitas bajo de las rodillas; de “culumbrón”, con las manos empuñadas sobre el piso; parado en forma de diagonal con una de las manos extendida contra la pared, jalones de oreja o del pelo de las sienes; sapillos, sentadillas, pírricos y hasta la expulsión, vigilados por el profesor con la famosa “varita de morro” y en la revisión de uñas sucias, reglazos en la parte posterior de ambas manos, uno por uña, quien llevaba piojos, era apartado para recibir el tratamiento de gas metano en la cabeza, por varios días, hasta su exterminio, cuando se perdían útiles y nadie daba razón de los mismos, el plantón era colectivo en el grado o en toda la escuela, según la falta, hasta que confesara el o los responsables, castigos duros y antipedagógicos, pero disuasivos, pues se aprendía la lección.



**INSTITUTO PREVOCAACIONAL.** Como ya se dijo, ésta importante rama del conocimiento y del desarrollo social y cultural, se ha superado en El Jícaro en los últimos tiempos, pues a partir del año 1961, la municipalidad de ese entonces presidida por quien escribe este relato de hechos, complementada por los ediles siguientes: Síndico Primero, Tomás Roldán *Uno de los grados del Instituto Nac. De Ed. Básica* León; Síndico Segundo, Pedro Quijano; regidores del primero al cuarto, en su orden: José Luis Gutiérrez Juárez, Mario Ayala Arriaza, Felícito Mejía Enríquez y Arnulfo Castro García, faltando con excusa el concejal quinto, Manuel José Cordón y Cordón y asistencia del Secretario Jesús Alberto Cardona Castillo,- en vista de la necesidad existente y el clamor popular, previas pláticas con los profesores Salvador Alfaro Cuellar y Artemisa Díaz, los más interesados, en punto 6º del acta No. 17 de la sesión pública ordinaria de fecha 3 de junio de 1961, acordó: “Sexto: El

señor Alcalde hizo uso de la palabra para exponer: Que con fecha veinticinco de febrero del corriente año, en mensaje telegráfico número 46 fecha 26 marzo/61, **solicitó al Ministerio de Educación Pública, la autorización para el funcionamiento, por cooperativa, de una Escuela Pre-vocacional con sede en esta cabecera municipal**, con el fin de que regular número de alumnos egresados del sexto año de primaria aprovechen la oportunidad de continuar sus estudios, todo lo cual va en beneficio de los padres de familia, de los alumnos, del municipio, y en general de la Patria que reclama hijos instruidos, siendo los catedráticos los mismos maestros titulados de las escuelas del municipio, con quienes ya se platicó, remuneradas por un comité de padres de familia; que tal solicitud fue reiterada á aquella dependencia en mensaje telegráfico número 83 /a. de fecha 7 de abril de este mismo año. Que en vista de no haberse resuelto nada, se vio compelido a dirigirse al ciudadano Presidente de la República, cuyo alto funcionario, al previa investigación del caso, contestó con el siguiente telegrama: "Palacio Nacional 25 de mayo de 1961. No.5042. Refiriéndome su mensaje 169 del 19 del corriente, me informa Ministro Educación Pública ya dio instrucciones Dirección de Educación Secundaria a efecto resuelva inmediatamente autorización funcionamiento escuela Pre-vocacional. Atentamente. (f) Presidente Ydigoras Fuentes".

Hablando claro, como debe ser, el Director de Educación Secundaria y Normal era en ese entonces, el profesor José Salomón Morales Romero, medio paisano nuestro, quien quiso entrapar la solicitud, no para omitir el dictamen favorable en el caso, sino para hacer suya la creación de dicho Instituto, cuya orden ya había dado el Presidente, según el mensaje transcrito, politizando la misma, por sus pretensiones de ser diputado que siempre mantuvo, pero de todas maneras, se logró la autorización de ese importante nivel en su primer grado, por el sistema de cooperativa, en el año 1964, gracias al chispazo de los profesores Alfaro Cuellar y Díaz Pérez mencionados y de otros maestros de la escuela de varones, cuando yo había dejado el cargo, en la administración de Tomás Roldan León, que me sucedió en el cargo, pero algunos serviles de los que no faltan en los pueblos, tienen al indicado profesor como el artífice de esa obra, pero ahí están los archivos que hablan por sí solos, en los que consta que la iniciativa fue de la Municipalidad de la que yo era Alcalde, y que don Chepe no hizo más que cumplir con su deber, de dar al fin, su opinión favorable al respecto. Posteriormente, se fueron creando otros grados hasta su complementación, con el esfuerzo de dinámicos profesores, y vecinos, dentro de quienes destacan Marco Tulio Ayala, hasta lograr su oficialización en el año 1970, ya sostenido con fondos del Estado. Lo anterior, no es por echarle laureles a mi administración, sino por la realidad y transparencia del caso. Chepe Morales fue una gran persona que ayudó a muchos paisanos, consiguiendo becas a algunos y trabajo en el magisterio a otros, pero en el caso del Instituto quiso sacar raja política, por eso se tardó la autorización del mismo.

**EDUCADORES.** Por esos establecimientos y algunos de las aldeas, han pasado muchísimos maestros impartiendo el pan del saber a varias generaciones de educandos, muchos de los cuales lograron coronar con sus esfuerzos y los de sus padres, la educación media y superior, orgullo para el pueblo que los vio nacer.

Investigaciones al respecto e invocando a la memoria sobre el tema, se establece, que han desfilado por esos centros docentes, maestros de varias generaciones, que para una mejor comprensión, dividimos en tres partes, así:

**LOS PRIMEROS MAESTROS:** Han sido mencionados por la tradición oral: Gregorio Peralta, Lucila Peralta de Jiménez, Elena Venegas Gutiérrez, Juan Gutiérrez, Eliseo Morales, Pedro Canales, Herminio Ramírez, Celso Ramírez, Samuel Venegas, Antonio y Vicente Marín, Tranquilina Barillas, Pedro Canales, Efraín Peralta, Fidel Mayorga, Juan Ramón Bracamonte, Roberto Paniagua, Fidencio y Leopoldo Pérez, Fidel Egberto Casasola Venegas, Gregorio Alvarado, José Dolores Portillo.

**DE ÉPOCA INTERMEDIA:** Ladislao Ortega, Antonio Sosa, Exequiel Barillas, Flora e Isolina Jiménez Peralta, Amalia Castillo Guevara (directora por muchos años), Raymundo Pérez, Edelmira y Zoila Morales Venegas, Vilma Orellana Peralta, Alicia Sam Palma, Hugo Cardona, Luis Pérez Romero, Zoila Perla Frátti, Victoria Marín Ramírez, René Morales, Carlos Raúl Cáceres, Emilio Flores, Evelio Chavarría, Francisco Enríquez, Juan de Dios Orellana, Gustavo Catalán, José Antonio Santos, Magdalena Herrarte de Santos, Rubén y Guadalupe Casasola Roldán, Randolpho Casasola Saavedra, Francisco Tabora Rivera, Gilberto Aldana, Augusto Ortega, Marina y Jovita Oliva Ibáñez, Tranquilina Barillas, Nery Ramírez Rodríguez, Salvador Alfaro Cuéllar (director por muchos años), Alberto Carranza, Julio Alberto Gutierrez, María Ruíz Pérez, Artemisa Díaz Pérez, Marco Tulio Ayala, los hermanos Santos Herrarte, Gilberto y Carlos Orellana Rosal, Carlos y Yolanda Polanco, Yolanda Peña, Malvina Ayala Méndez, Horacio Estrada, Amalia Ruano Gálvez, René y Carlos López Rodas, este último fue Director Instituto Educación Básica, Cruz Rodas Oliva, Marco Antonio Casasola Saavedra, Mario Juárez Vásquez, Orfa Beatriz Juárez, Efraín Juárez.

**ÉPOCA ACTUAL** La mayoría de los maestros que laboran actualmente han sido graduados aquí en el municipio ya son pocos los maestros antiguos que quedan lo bueno es que se ve la creatividad y capacidad que cada uno de los maestro presenta al desarrollarse en su trabajo y su empeño por mejorar la educación. No los nombraremos porque son demasiado y puede ser que se nos escape alguno mejor les damos el mérito a todos esos maestros luchadores y emprendedores, creadores del futuro de nuestro Jícaro.

**AVANCE DE LA EDUCACIÓN.** Algunos de los mentores mencionados, no ostentaban título profesional, principalmente algunos de las dos primeras generaciones, pero les era permitido desempeñarse en consideración a sus aptitudes y vocación docentes, muy buenos por cierto, según se sabe, como Gregorio y su sobrina Lucila Peralta, Ladislao Ortega, Juna de Dios Orellana, Alejandro Flores Carranza, Antonio Santos, Exequiel Barillas, Edelmira Morales, Vilma Esperanza Orellana, Jovita Oliva Ibáñez, Quila Barillas, Alicia Orellana y Jovita Oliva Ruiz, entre otros. Fue en la década de los años 30 del siglo pasado,

cuando empezaron a egresar los primeros maestros titulados: José Salomón Morales Romero, Amalia Castillo Guevara, y Edelmira Morales, última como preceptora normal, por ejemplo, fueron unos de ellos, cuando la educación aún era privilegiada, pues solo los padres de familia que tenían posibilidades económicas o “cuello”, podían disponer que sus hijos disfrutaran de ella. Pero a raíz de la revolución de octubre del 44, durante el gobierno del doctor Juan José Arévalo, como era de esperarse, el sistema educativo cambió radicalmente, se dio un irrestricto apoyo a la educación y como consecuencia se abrieron las puertas al estudiantado en general, creando en muchos departamentos, centros de enseñanza media y concesión de becas, siendo por ese motivo, que proliferaron profesionales en esa rama, sin subestimar, por supuesto, a los otros, me refiero a los sin título, que continuaron hasta hace poco tiempo, enseñando el pan del saber con abnegación y vocación por naturaleza, por qué a decir verdad, existen maestros titulados y otros profesionales que carecen de esos atributos, que solo tienen el cartón pero no lo otro, tan indispensable: ¿verdad?.

**COMPLEMENTO DE LA PRIMARIA.** La educación se había estancado en el municipio, pues solo existía del primero al tercero grados de primaria, siendo precisamente con la asunción del doctoro Juan José Arévalo a la presidencia del país por el año 1946, que la misma se extendió al cuarto grado y así sucesivamente hasta completar el sexto de primaria, habiendo correspondido el privilegio de ser de la primera promoción de ese nuevo nivel, bajo la dirección del profesor Francisco Tabora Rivera, a los alumnos: Isaac Oliva Ruiz, Mauro Antonio Oliva, Augusta Ruíz, Luis Juárez, Jorge Guerra, Elba Casasola Roldán, Julio Gutierrez, Luis Vargas Orellana, Luis Leiva, Rubén Pérez, Tranquilina Barillas, María Ruíz, Isaél Luna, Carlos Egberto Casasola Saavedra y otros, y que juntos continuamos hasta el sexto, pues anterior a ello, acontecía que, no habiendo otro grado superior al tercero, muchos alumnos repetíamos y repetíamos el mismo para no andar vagando y a la espera de creación de grados superiores, aún sacando buenas notas.

**ALUMNOS DE OTROS LUGARES.** La apertura progresiva de ese nivel de enseñanza, trajo consigo la presencia en esta localidad, de varios estudiantes de inmediatos poblados, especialmente de Cabañas y San Cristóbal Acasaguastlán, a los cuales todavía no había llegado esa oportunidad, siendo de esa manera que estudiaron aquí: Humberto y Augusta Ruiz, Saúl Chacón, un hermano suyo, Augusta Chacón Flores, de Uzumatlán, Osvaldo Pottillo, Eliseo Achila, Clara, Rutilia y Olga Ramírez, Perla Cárcamo y una señorita llamada Lupe, cuyo apellido no recuerdo y otros tantos, hasta cerrar el sexto grado.

Una de las varias historietas de la escuela primaria, cuando Don Juan Orellana era maestro, refiere que en cierta ocasión, como parte de la clase de canto y música, pasaron a un niño al escenario a cantar la canción mexicana “Tu solo Tu”, pero por los nervios a aquel se le olvidó de momento la canción y solo alcanzó a decir “tu, solo... y alzando sus ojos al cielo, característico del olvido, proseguía, tu solo..., olvidándose del otro tu, para complementar el tu solo tú, eres causa de todo mi llanto de mi desencanto... y uno de los compañeros de al lado, se atrevió a soplarle señalándolo a él con el dedo para recordarle el tu y dijera “tu solo tú” y

continuara, pero el niño nuevamente nervioso, equivocado dijo “Tu solo yo” malentendiendo la señal que aquel le hacía, en vez del “tu solo tú..” que era lo correcto. El resultado de la anécdota es que el niño dijo: tu..solo yo, el vez de tu..solo tú, como decía la canción. El olvidadizo de esa canción todavía anda por allí vivito y coleando y los muchachos lo molestan, negándose y echándoles el “muerto” a otros, indicando “ese no fui yo, fuiste vos”.

**PROFESIONALES.** Alguien dijo en una ocasión, con cierto toque de vanidad o jactancia, que nuestro municipio era el que más profesionales tenía en la región, como se dijo también mucho antes, que El Jícaro tenía el segundo lugar en telegrafistas tanto del gobierno como del ferrocarril, en el país. Es cierto, pero ésas son situaciones que fuera de la satisfacción personal y de la vanagloria colectiva, no deja al terruño beneficios tangibles, otorgados por sus hijos, por lo que es necesario un poco más de entrega, dándole al pueblo algo de la profesión, que ayude a su progreso físico, sirviéndole con notoriedad, como lo hizo y hace aún, por ejemplo, el Dr. Juan José Castillo Orellana, quien sin ser propiamente de El Jícaro, le ha dado mucho de su profesión y fuera de ella, de lo cual sus habitantes están agradecidos y no solo conformarse formando parte de un grupo determinado, a la zaga, como los hay muchos. ¿No podrán los restantes paisanos, de repente, darle al pueblo por medio de la Municipalidad, algo de su profesión gratis, en recompensa del mérito de haber nacido en su suelo, una escritura los notarios, servicios médicos, o algo de su profesión los otros, por ejemplo?, y no solo jactarse: ¡yo soy de El Jícaro!, pues por un sentimiento muy nuestro, somos dados a afirmar en cualquier parte del mundo y ante quien sea, nuestras raíces familiares y de nacimiento, sin negarlas por humildes que sean, de lo cual nos sentimos orgullosos, pero es preciso sin embargo, demostrarlo con hechos a la vista y preguntarnos: ¿qué le he dado o hecho yo en favor de mi pueblo?. Continuando, efectivamente, nuestro municipio ha dado muchos profesionales a nivel universitario y prácticos también, como telegrafistas, oficinistas, maestros, enfermeros etc., particularmente en los últimos tiempos, con la proliferación de universidades con extensiones en la mayoría de departamentos y hasta en municipios de la república, incluyendo el nuestro, y la tecnología avanzada, pudiendo citar a los siguientes profesionales universitarios, de nivel medio y técnicos, clasificados en distintas ramas, así:

**ABOGADOS.** El primero, Lic. Carlos Jiménez Peralta, fue litigante, Juez de Trabajo y Diputado, seguido por Mario Guerra Roldán quien se desempeñó como catedrático universitario, Secretario de la Municipalidad capitalina y Magistrado del Tribunal Supremo Electoral; Jesús Guerra Morales, asesor de empresas privadas; Rubén Pérez Morales, oficial de tribunales y Magistrado de Sala de Apelaciones; Luis Vargas Orellana, litigante y asesor de empresas; Mario Vicente Orellana Rosal, oficial de tribunales, litigante y asesor de dependencias del Gobierno y catedrático de varios colegios de segunda enseñanza de la capital; Carlos Duarte Pineda, oficial de tribunales, litigante y asesor de dependencias del Estado y catedrático universitario auxiliar; Adán Enrique De León Chávez, litigante y asesor de dependencias del Estado; Oscar Roldán Oliva, oficial de tribunales, litigante y asesor de dependencias del Estado; Carlos Humberto Sandoval Cardona, litigante

y asesor de dependencias del Estado; Samuel Duarte Pérez, litigante y asesor; Lázaro Ruíz Orellana, litigante y asesor del Bufete Popular; Aly Arriaza Pensamiento, oficial de juzgados, litigante y asesor de empresas; Hugo Manolo Ayala Casasola, experto en derechos humanos y asesor internacional en la materia, Mario René Sandoval Cardona, litigante y asesor y David Pérez Trabanino, actualmente, fiscal auxiliar de de la sección de delitos económicos del Ministerio Público y su hermano Armando de los mismos apellidos, periodista y licenciado en ciencias políticas. También lo son los jóvenes: Carlos Humberto Sandoval Orellana, Adelfa López, Erick Espinoza, Guillermo Espinoza, Besnier Otoniel Juárez, Miguel Enrique Catalán Orellana, Carlos Rogelio Casasola Roldán, Juan Carlos Duarte Carranza, Rosa Amelia Paola Rodríguez Castillo, Luis Miguel Orellana Arriaza, Víctor Hugo Orellana Arriaza y Felicinda Maricruz Casasola Rodas, abogados litigantes y asesores en ciernes.

**MEDICOS.** El primero, Carlos Alberto Casasola Morales, seguido por: Julio y Ricardo Paz Carranza, Miriam Morales, Elisa Carranza Casasola, Martín Orellana, Raúl Juárez, Jorge Peña Hernández, Flor de María Castillo Orellana, Salvador Alfaro Cordón, Isabel Orellana Mejía, Velveth Consuelo Catalán Orellana, Paola María Casasola Méndez, Priscila De León Casasola, Arnoldo De León Casasola, Marissabel Sandoval Orellana, Velvet Casasola Méndez, Guillermo Riley Roldán, Carlos Enrique Orellana Ayala y el Dr. Gálvez, de aldea Ojo de Agua y otros, pero también la Dra. Iris Flores, quien aún cuando no es oriunda del pueblo se le reconoce y ella también, como Jicareña.

Químicas Farmacéuticas: Carlota Orellana Mejía, Lucy Alfaro Cordón, Rina Orellana Ayala y Carlos Gerardo González Orellana, últimos (Ing. Químico).

Arqueólogo: Oswaldo Gómez Barillas.

**MEDICO VETERINARIO.** Víctor Orellana Escobar, desempeñó varios puestos en la administración pública, tales como el de Viceministro de Agricultura, catedrático universitario y Decano de la Facultad de Veterinaria, Felipe Orellana Mejía y Víctor Manuel Orellana, hijo.

Zootecnistas: Erick Giovanni Castillo Arroyo y Giovanni Castillo Nájera.

**AUDITORES.** Carlos Orellana Rosal, Jorge Herminio Barillas, ex trabajadores del IGSS, en donde alcanzaron los cargos de Jefe de Auditoria y Subgerente de Administración de Financiera; Sergio Ivan Casasola Díaz, auditor de compañías de auditores privadas, Subgerente de Créditos de Tecún Sociedad Anónima y Gerente General de Ingenio La Grecia, en Choluteca, Honduras; y el economista Rodolfo Gálvez, de aldea Ojo de Agua.

**ADMINISTRADORES DE EMPRESAS:** Edgar Antonio Pineda Morales, Roberto Matías Mejía, Karlos Arturo Rodas Roldan, Karla Sandoval Orellana, Wendy Carina Rodas Roldán, Marco Antonio Casasola Rodas, Cristian Mauricio Castillo Roldán, Marco Antonio Duarte Carranza y Melva Sandoval Orellana (mercado técnica y publicidad).

**DOCENTES. Dr.** en filosofía Rigoberto Juárez Paz, Isaac Oliva Ruíz, Marco Tulio Ayala Méndez, José Gilberto Orellana, Mario Juárez, Efraín Juárez y Hugo Casasola Ruíz.

**LICENCIADOS EN HISTORIA:** Ricardo Saavedra González, Samuel Castillo Orellana.

**INGENIEROS CIVILES.** Isidro Morales Roldán, Manuel Ruano Gálvez y Sergio Vargas.

**INGENIEROS AGRÓNOMOS.** Hugo Galdámez, Julio Morales, Carlos René Casasola Díaz, Abelino Peña, Cristian Marín Cardona, Antonio José Castillo Fratti y Jorge Mario Casasola Rodas, todos laborantes de importantes empresas del país.

**INGENIEROS INDUSTRIALES:** Marvin Eduardo Castillo Arriaza y Luis Rodrigo Castillo Casasola.

**BIBLIOTECARIA.** Berta Julia Sandoval Cardona, excelente trabajadora del IGSS;

**MILITARES.** Aparte de los mencionados en otros capítulos, la mayoría de línea, el ahora Teniente Coronel Erick Espinoza, que ha desempeñado importantes cargos en la institución castrense, hijo de una buena dama, hija de Rosa Espinoza mi amiga de infancia;

**TELEGRAFISTAS.** El Jícaro tuvo la suerte de contar con el segundo lugar de telegrafistas del ferrocarril en la república, tal vez por la oportunidad que ofrecía la estación la empresa aquí, o porque había personas bondadosos dispuestos a enseñar, siendo así, que con el beneplácito de ilustres maestros, muchos jóvenes de antaño, inteligentes, que no tuvieron la suerte de pisar las aulas universitarias o educación superior, pues no la había como ahora, decidieron abrazar esta ocupación, para ejercitar el telégrafo “Morse” e “Internacional”, sistema de comunicación utilizado por la empresa de los ferrocarriles y el gobierno de la república, respectivamente, que fue por cierto motor de desarrollo en el país en su época, recorriendo sus empleados las distintas estaciones y oficinas en el interior del país, siendo de imaginar al respecto, la gloria de nuestro pueblo, si algunos de esos talentos conocidos, hubieran tenido la oportunidad de trascender la educación media, no digamos la universitaria, pues sin duda, mucha fama hubieran conquistado en el campo de su profesión y nombre al pueblo que los vio nacer, mencionando con justo reconocimiento por su esfuerzo, a los trabajadores de esa profesión, siguientes:

**DEL FERROCARRIL.** Plácido Archila, Randolpho Casasola León, Abrahán Ayala Barillas, Inocente y Antonio Marín Oliva, Rubén Marín Ramírez, Leopoldo, Jesús y Baldomero Juárez, Melecio Venegas Gutierrez, Tránsito Marroquín, Jesús y Juan Barillas, Rodolfo Castillo, José María Pérez, Alberto Ramírez, Isidro Morales, Miguel Castillo, Fidel Egberto Casasola, Alberto Chacón, Ramiro Juárez, Carlos Clavería, Samuel Venegas, Carlos Saavedra Portillo, Terso Vargas Estrada, Faustino Moscoso Fajardo, Leopoldo Pérez y Pérez, Alfonso Morales Betancourt,

Virgilio Morales Sagastume, Emilio Vargas Morales, Rodolfo Aquino, Abrahán, Víctor, Abel y Marco Antonio Ayala Peralta, Carlos Ayala Morales, Moisés Barillas Marroquin, Carlos Carranza Páiz, Adán Castillo Guevara. También lo fueron: Fernando y Ernesto Páiz López, Lázaro Chacón Ramírez, Cesar Cordón Flores, Oscar Humberto y Adán de León Chávez, Rodolfo Gutiérrez Juárez, José Ángel Páiz, Ricardo Saavedra González, Gonzalo Rodas Marín, Ricardo Romero Morales, Marco Antonio Juárez, Fernando Juárez Paz, Arturo Morales Venegas, Arturo León Castillo, Carlos Obed López, Mario Marín, Rubén y Armando Marín (hijo), Sergio Morales, Isaac Oliva, José Rodas, Carlos Cardona, Bladimiro Cardona, Rubén y Mario Hernández.

Algo importante de lo anterior es que, Alberto Ramírez, conocido amigablemente como “Quembo”, a los nueve años ya sabía transmitir, lo que fue novedad en el pueblo y en el sistema ferroviario después, y que algunos de los mencionados intercambiaron el “Morse” con el “internacional”, al haber cambiado sus empleos de una empresa a otra, según su conveniencia, pues dominaban los dos sistemas. Y otros muchos ferrocarrileros, entre maquinistas, como Gérman Morales de los Bordos, que anunciaba su llegada o paso por el pueblo con prolongados silbidos de su máquina, Juan de Dios Rosal, Tránsito Saavedra y fogoneros como Sixto Peña, conductores, brequeros como Beto Marroquín, Cristóbal y Manuel Barillas y rieleros en general, como Rogelio Arana, Chito España, Oscar Clavería, etc., quienes con su trabajo super pesado, exclusivo para hombres fuertes, cargaban y colocaban rieles y durmientes en la vía, empujando a puro golpe de pie, el carrito de línea o push car. como se le conocía, cargado hasta el copete de materiales, herramientas y el famoso barril de agua para tomar, bajo la supervisión de estricto caporales de línea de de las secciones I26 y I27 José Grajeda y Víctor Reyes, último, de Lodechina.

**DEL GOBIERNO.** A cargo de don Jacinto Cermeño estuvo la primera oficina telegráfica de esta población, habiéndole sucedido otros buenos maestros de este oficio entre los que se cuentan: Juan José Clavería Cardona, Randolpho Casasola León, Salomón Morales, Ladislao Guerra, Alberto Rodas, César Arriaza Barrientos, Cándido Méndez, Flavio Portillo, y César Arriaza Castillo.

Lo bueno de estos servidores era que no tenían egoísmo para enseñar las líneas y puntos, signos característicos del lenguaje, por impulsos, de la inventiva de Morse. Dentro del grupo de telegrafistas que César enseñó y colocó en sus puestos, en su mayoría, se cuentan: Rodolfo Aquino, Arturo Orellana Galdámez, Amado Flores, Maco Cerna Barillas, Humberto Ruíz, Bolívar Ruíz, Joaquín y Andrés Ruíz, José Luís y Ramón Juárez, Luis Barillas, Enrique Venegas, Bladimiro Cardona, Víctor Arriaza, Pablo Hernández, Ramiro Hernández, Raúl Juárez, Humberto Cermeño, Víctor Hugo Orellana, Samuel Polanco, Luis Morales Oliva, Carlos Sánchez Arriaza, Miguel Mejía Gálvez y otros, de quienes algunos, primeramente, fueron carteros. También fueron telegrafistas Manuel y Jesús Castillo Ramírez, desempeñándose en varios lugares del país.

El Jícaro ha tenido también, magníficos funcionarios y empleados de otra índole, tanto en el Estado como en instituciones privadas, en donde han sobresalido y dado prestigio a su pueblo. En el sistema bancario, por ejemplo: Carlos Orellana (de los Bordos) Byron Castillo Orellana, Tayan Castillo Oliva, Caliche Barrientos

Ramírez; Manuel Roldán, por muchos años, en el INDE. Chente León y Randolph Casasola Saavedra, en varios puestos públicos, por no mencionar otros, cuyos nombres aparecen en otros capítulos de este libro.

**OBRAS DE TEATRO.** La espaciosa escuela de niñas, situada antes, en el predio que hoy ocupa el salón de usos múltiples de la Municipalidad, estaba dotada de un escenario, en planta alta, con un pequeño sótano al centro, en el interior del piso, destinado para el guía o apuntador de espectáculos, con su respectivo elegante telón, que se abría y se cerraba cuando era el caso, en donde se presentaban, como legado de antiguas generaciones de magníficos mentores, pequeñas obras de teatro en las ramas de la comedia, diálogo y monólogos, con la participación de comediantes locales, entre los que se recuerda a improvisados directores como Gaudencio Morales Barillas y Exequiel Barillas Fratti y los participantes artistas: Vilma Esperanza Orellana Peralta, Jovita Oliva Ibáñez, Alicia Orellana Marroquín, Tranquilina Barillas, Edelmira y Zoila Morales Venegas, María Ruiz Pérez, Mercedes Gómez de Polanco, Gregorio Alvarado, Ramón Ruiz Morales, Ricardo Romero Morales y alumnos de las escuelas, quienes desempeñaban bien su papel, en cuyo lugar se realizaban también los actos públicos de las festividades del pueblo, incluidas las exhibiciones de películas recreativas; representaciones artísticas que luego de un lapso de abandono, volvieron a aparecer en la década de los años 1960, utilizando para el efecto como escenario el salón del cine “Casasola”, cuando ya no era posible el teatro municipal, de la escuela de niñas.

César Juárez Paz, fue un buen comediante que narró programas de radio, en TGW y otras, novelas y cuentos de libros, en compañía de artistas nacionales de la talla y época, de María Luisa Aragón, por ejemplo, presentándose así mismo en escena, en teatros de la capital.

**EL CORO.** Durante la gestión del profesor Salvador Alfaro Cuéllar, como Director, del Instituto de Educación Básica, se organizó un coro integrado por profesores y alumnos que le dio prestigio al establecimiento, a nivel local y fuera del municipio, resaltando las voces soprano y tenor de los profesores Artemisa Díaz y Maco Ayala, respectivamente, bajo la atinada dirección de este último, de los bajos y contraltos, no recuerdo.

**MORAL Y URBANIDAD.** En la educación primaria del pasado, se incluía como prioridad, en el pensum de estudios, el curso de moral y urbanidad, que se impartía ordinariamente, por el maestro de cada grado a sus alumnos, y extraordinariamente, a toda la escuela en su conjunto, los días sábados, con la disertación especial de uno de los profesores, con la participación objetiva del alumnado, con temas específicos y ejemplos claros sobre la materia, a efecto de formar conciencias de los valores, principios humanos y de la ética, siendo de lamentar que esa importante materia haya desaparecido del Curriculum escolar

con el paso de los años y, con ello, la oportunidad de encausar a la juventud por senderos del bien, cuya situación está impactando hoy día, con la actitud de desobediencia, resistencia y violencia observada, especialmente en los adolescentes, siendo esa precisamente una de las causas del desajuste social.

**PIINTORES.** La pintura en sus varia clases, se ha practicado en El Jícaro desde hace mucho tiempo, más que todo por aquellos artistas de nacimiento o de los que dan silvestres en la provincia, sin ningún aprendizaje técnico sobre la materia, pudiéndose mencionar a quienes yo he conocido, de antaño: Juan José Clavería, Luis Pérez Romero, y Víctor Juárez Canahuí, último citado, que lo era también de brocha gorda, hombre polifacético, pues además, era fígaro, sastre y músico, todo un artista por vocación. También un magnífico pintor José Gallardo, de Lodechina, conocido mío, quién formó parte del grupo que diseñó y ejecutó la pintura artística de los murales del Palacio Nacional de la Cultura, pariente cercano del también paisano coronel Desiderio Gallardo Ruíz o De León, de quien tengo duda sea el mismo autor de la gustada y significativa pieza musical a ritmo de son “El Costumbro”, sin embargo, lo que sí es cierto es que Gallardo Ruíz, es el autor del himno de la escuela normal de El Petén; y más o menos contemporáneos: Nery Olmedo Oliva Cordón, que también fue sastre creativo, Clodomiro Guitiérrez, Luis Vargas Orellana, los hermanos José Gilberto y Mario Vicente Orellana Rosal, Víctor Hugo Orellana y otros, quienes no solo han pintado objetos reales en figuras, dibujos y paisajes, sino imaginarios o surrealistas, que todavía se exhiben colgados en paredes de algunas casas del pueblo.



#### **FRATERNIDAD JICAREÑA.** El día

31 de diciembre de 1965 cuando espiraba un año más de luchas, de sinsabores para unos y de dicha y prosperidad para otros; cuando la gente se aprestaba a recibir jubilosamente el año nuevo, un grupo de inquietos jicareños. Aprovechando una estadía de alegres vacaciones o del tradicional feriado de ese esperado día, con un solo pensamiento, cual era promover sin escatimar esfuerzo alguno el progreso integral del terruño, un grupo de paisanos integrado, por Marco Tulio Ayala, su esposa Marilú Casasola Roldán, en casa de esta pareja, Adán de León Chávez, Carlos Sandoval Cardona, Rigoberto Casasola Roldán Oliva, Mario René Sandoval Cardona, Francisco Sierra Fajardo, Arturo Rodas Oliva, Héctor y Gustavo Santos Herrarte, Berta Lidia Sosa Marroquín, Carmen Sandoval Cardona y Héctor Adán Castillo Oliva y otros, meditando sobre aspectos positivos del

pueblo, tuvieron la genial idea y decidieron organizar Fraternidad Jicareña, siendo así que se alertó a los paisanos residentes en la capital para formar la junta directiva y reunidos en mi oficina del Departamento del Servicio Nacional del Empleo, del Ministerio de Trabajo y Previsión Social, del cual yo era Secretario, situada en el pasaje Savoy 8ª.calle y 10ª. Av. Zona 1, con asistencia de buen número de paisanos de la vieja y nueva generaciones invitados al efecto, se procedió a la elección, saliendo nominados los siguientes: Presidente, Carlos Humberto Sandoval Cardona; vice-presidente Adán de León Chávez; secretario de actas y acuerdos, Carlos Egberto Casasola Saavedra; prosecretario, Arturo León Castillo; secretario de finanzas, Adán Castillo Guevara; secretario de asuntos sociales y culturales, Hugo Rigoberto Casasola Roldán; secretario de asuntos educativos, Rubén Pérez Morales; Secretario de Relaciones y Publicidad, Venancio Clavería Nájera; Secretario de Deportes, Sergio Vargas; Secretario de Asuntos Agropecuarios, Víctor Orellana Escobar y Secretaria de Salubridad e Higiene, Yolanda Gutierrez.

La primera Subdirectiva estuvo integrada por los siguientes ciudadanos: Presidente, Salvador Alfaro Cuellar, seguido de los vocales Tomás Roldán León, Carlos Orellana Rosal, Carlos Zamora Flores y el Secretario, Antonio Santos Ávila. En los años 1957/58, jóvenes inquietos, con Héctor Guillermo Pineda, a la cabeza, Rubén Pérez Morales, Luis Orellana, Mario Vicente Orellana y el autor de este libro, tuvimos la idea de fundar la casa de la cultura, incluso, se discutieron sus estatutos, pero no recuerdo por qué razón la misma no fructificó, aún cuando se hicieron varias reuniones y actividades sociales al respecto, teniendo como meta el desarrollo integral del municipio.

La actual Subdirectiva de dicha Fraternidad, con sede en esta población, la conforman, los siguientes jicareños: Rolando Orellana Juárez, Marco Antonio Casasola Saavedra, Arturo Rodas Oliva, Placido Saavedra Cerna y Mario Hernández, todos tipazos, dispuestos a dar todo su esfuerzo y dedicación por su terruño.

La idea en principio fue aglutinar en su seno, a la gran mayoría de paisanos presentes y ausentes, a efecto de emprender toda clase de actividades que tuvieran como objetivo el desarrollo social, cultural y físico del municipio, coadyuvando con la Municipalidad local en el desempeño de sus funciones y atribuciones, dentro y fuera del territorio jurisdiccional.

En ese orden de cosas, nació el primer periódico de fraternidad con el nombre de El Jícaro, siendo responsables de las primeras ediciones el autor de este libro, Carlos Humberto Sandoval Cardona, y el relacionista público y gestor de anuncios, lo más difícil, Mario René Sandoval, pues de su accionar dependía la publicación del rotativo. Por considerarlo de interés para los lectores inserto el primer editorial que le dio vida al pequeño periódico. Así:

“EDITORIAL. Escribe Carlos Egberto Casasola Saavedra. Este pequeño como modesto órgano de publicidad, al que se le ha asignado el nombre de EL JICARO, en honor a la provincia allá ubicada en el nororiente de la República, sobre los valles del Motagua y colinas del Merendón, será un eslabón más de la cultura nacional, que la recién fundada y pujante asociación <<Fraternidad Jicareña>>, cumpliendo con uno de sus postulados, lanzará a la luz pública cada mes, con

el firme propósito de fomentar a través de sus columnas, el progreso cultural y material del municipio en todas sus manifestaciones, así como para mantener informados a todos los coterráneos y ciudadanía en general, de los acontecimientos de importancia que surjan en el ámbito nacional y primordialmente, para hacer conciencia de lo que significa la providencia como lugar de nacimiento y como parte integrante del suelo patrio; de la responsabilidad moral y material que pesa sobre sus hijos de hacerla próspera y feliz, velando por el bienestar colectivo a base de mutua comprensión y armonía, principios fundamentales en que descansa el progreso de los pueblos.

Valga decir, que no debemos permanecer por ningún motivo aislado e indiferente al terruño, sino por el contrario, estar prestos en cualquier momento a corresponder a ese privilegio que nos concedió la madre naturaleza de haber nacido en su preciado como noble seno.

**El JICARO**, al lanzarse al campo de las letras, no enfocará solamente temas de carácter local o municipal, se extenderá al panorama de la vida nacional, como un aliciente de cultura para el pueblo de Guatemala; especialmente se exaltarán a través de sus contextos los méritos de todos y cada uno de los municipios que forman el departamento de El Progreso y de sus hombres desde que sus pueblos se iniciaron como humildes caseríos y se escudriñará su historia en un afán de dar a conocer su pasado, ya que hasta hoy día muy poco es lo que se ha logrado; se harán sugerencias para que las autoridades locales encaminen sus pasos por senderos que conduzcan al progreso contagiando el espíritu dinámico que combata la estática y el conformismo que ha sido presa inmisericorde de nuestra comunidad, a la par de comentarios criticando desde luego de manera constructiva los buenos y malos actos de los gobiernos municipal y del gobierno central cuando las circunstancias lo demanden bajo el amparo de la ley de Emisión del Pensamiento y de los sagrados derechos humanos.

En general, este mensuario imbuido de la mejor buena intención propenderá por la cultura del pueblo como parte de la actividad que Fraternidad Jicareña está llamada a desempeñar-

Siendo el periodismo una tarea no muy fácil de realizar, no por lo que constituye su escritura o redacción sino por lo caro que es en nuestro medio la impresión, se apela desde ya a la valiosa colaboración de los hijos de El Jícaro y de personas altruistas en general para que en una u otra forma pongan su granito de arena y de tal manera este periódico pueda subsistir y superarse a efecto de que nuestras históricas provincias supervivan dentro del concierto de las demás de la república". La obra de Fraternidad Jicareña, a través de su existencia y sus diversas juntas directivas, ha sido fructífera, digna de encomio, con excepción de una o dos de sus representaciones, que no demostraron mayor actividad en pro del terruño, siendo las de mayor relevancia la construcción del puente sobre el río Las Ovejas, construcción de una escuela en el barrio Buenos Aires, así como las gestiones de la creación del Centro de Salud local y, muy edificante, la institución de la orden José María Orellana, como una condecoración de honor al mérito, que se concede a personas que han destacado en el municipio, y otras obras más, siendo verdaderos pioneros de este ente los dinámicos ciudadanos Carlos Sandoval, Rigoberto Casasola y los hermanos Elías y Adán Castillo Oliva, sin cuya

participación tal vez no hubiese sido posible su sobrevivencia, como tampoco la edición de los primeros número del mensuario El Jícaro, con la participación también de Mario René Sandoval Cardona, quien además fue un activista valioso de la referida entidad, como también lo fue activamente en principio, y lo seguirá haciendo, Elías Castillo Oliva, a pesar de su infortunada enfermedad.



*Junta Directiva fraternidad Jicareña Sub-directiva actual de Fraternidad Jicareña*

Hoy esa agrupación sigue adelante con la participación de nuevos elementos que seguramente le darán vida como sus antecesores, con excepción de algunos integrantes que no han tenido la visión y madurez necesarias para darle a la entidad el avance requerido, a pesar de sus buenas intenciones.



Una de las actividades llevadas a cabo por esa agrupación, de mucho reconocimiento en nuestro ámbito social, digna de orgullo y aplausos para nuestro municipio, en su momento y para su historia, lo constituye el haber promovido en el año 1978 la participación, de mi hija Edna Marylena Casasola Díaz, a la sazón Flor de la feria del pueblo, como se ha procedido también, en otras ocasiones, con otras distinguidas damitas de la localidad, en la elección de Reina departamental de belleza, en la que salió triunfante por decisión *del* jurado, así como en el certamen nacional de belleza en el año 1979, *en representación del departamento de El Progreso, en el* cual quedó en segundo lugar, por habersele dado el triunfo a la representante de Zacapa.

## DEPORTES

**FOOT BALL.**La historia del El foot ball, como en otros lugares, tiempos atrás, se inició en nuestro pueblo, por patojos inquietos, por imitación, promoviendo chamuscas empíricamente en la vía pública, regularmente por las tardes, con pelotas de trapo confeccionadas por diestros o traviosos fanáticos con medias o calcetines usados rellenas con trapos, perfectamente cosidas y compactas en forma de bola. Se improvisaban “la chamusca” entre la “patojada” que se juntaba no importando el número de jugadores, mitad para cada bando, la mayoría descalzos o “chuñas” como se decía, teniendo como portería dos piedras a regular distancia, en cada uno de los extremos, sin árbitro, y dentro de una algarabía sin igual, llamándose a veces con apodos o palabras obscenas, se competía, para ver qué grupo ganaba o perdía, pero más que todo para entrenar para el futuro; partidos en los cuales más de un participante salía lesionado en más de alguno de los dedos de los pies, quedándoles cual cabeza de iguana machacada, pero nadie se desanimaba, por el contrario, se esperaba que sanara la herida, previamente curada con mercurio cromo o metafen o en último caso con cernada de maíz cocido, envuelto después con un pequeño trapo y vuelta a lo mismo, y así fue cobrando auge este deporte, de tal manera que ya para el año 1924 un grupo de jóvenes amantes del foot-ball dispusieron la fundación del club social y deportivo denominado “Ideal”. Sus prácticas deportivas las realizaban en el potrero “Las Burras” propiedad de la hacienda “El Tintero”, en donde tuvo lugar su primer encuentro con la oncena “tineca”, perfilándose como un equipo bien organizado que le dio nombre al pueblo por muchos años por sus múltiples triunfos a nivel departamental, presentándose a los partidos con vistosos uniformes y zapatos de la moda, pero la forma tradicional con pelotas de trapo, continuó por muchos años más, en las calles del pueblo, por principiantes “patojos”, ya de repente, con otra clase de pelotas mejoradas y hasta las de forro o cuero curtido con boca de amarre y vejiga inflable, pero se causaba molestias al vecindario a tal punto que se prohibían por la autoridad esos ejercicios, cuando por fortuna ya estaba el campo de Buenos Aires. ¿Y qué coincidencia?, el primer campo de foot lo fue en el terreno “Las Burras” y después de muchos años, por las razones que ya conocemos, ha vuelto de nuevo a ese lugar, no se sabe en qué condiciones, si de hecho o por derecho.

A través del tiempo, el deporte ha venido cobrando forma y por ende, desarrollado mejor, contando con la presencia de varios equipos de foot-ball, teniendo como representante al equipo del “REAL JICAREÑO” DE LA TERCERA DIVISIÓN el cual actualmente ya paso a los octavos de final gracias a su entreno y esfuerzo.

**BASQUET BALL,** Figuras prominentes, fundadoras, entrenadoras y mantenedoras del Basquetbol con su equipo Atlas femenino, lo fueron Jesús Morales, entrenador, y Jovita Oliva, dirigente, quienes a diario practicaban en las

canchas del barrio “Buenos Aires”, para darle nombre a El Jícara con sus triunfos cada vez que se enfrentaban a otros equipos, seguidos por magníficas deportistas **BOLIBOL**: Actualmente se cuenta con un equipo de voleibol de mujeres q representan al municipio, un equipo de volibol de hombres y volibol playa hombres y mujeres.

**AJEDREZ**: Actualmente se cuenta con un grupo de alumnos que practican este deporte tan importante ayuda al mejor desenvolvimiento sersorial y lo practican niños y jóvenes que han ido a representar tanto el municipio como el departamento a los juegos nacionales.

**ARTES MUSICALES.** La Marimba, el instrumento autóctono por excelencia, único en el mundo que se ejecuta en forma colectiva, es decir, por varios músicos a la vez, cuyas notas con perfecta maestría, interpretan fielmente sus nueve integrantes, a quienes la naturaleza dotó de espíritu artístico, pues a pesar de la carencia de conocimientos teóricos, pues ejecutan al puro oído, sin solfa, han hecho de nuestra música un amplio repertorio de amena distracción con sus teclas melódicas para todos los que la escuchamos. Su elenco artístico cada vez trata de superar esta rama del arte musical, aparte de un grupo que estudia con dedicación para alcanzar el orgullo de ser maestros de este instrumento, Interpretando toda clase de ritmos y melodías, excepto el de música clásica.

**PRIMEROS INSTRUMENTOS.** La música de algunos pueblo mucho antes, se realizaba primeramente, con instrumentos, legado de generaciones pertenecientes a la colonia española: La guitarra, mandolina y acordeón, con los cuales se amenizaban las fiestas, para luego dar paso a la marimba, armada aquí (Guatemala) empíricamente en sus inicios, llamada balafón, por los esclavos africanos traídos por los españoles con motivo de la conquista, cuyas teclas improvisaban con pedazos de madera rústica de hormigo, y pitas de maguey que atravesaban las teclas por ambos extremos, las que amarraban en troncos de árboles, formando su instrumento, que hacían sonar con baquetas de palo, al ritmo de su música criolla. Con el tiempo fue reformada por los criollos o mestizos descendientes de los hispanos, que descartó casi por completo a las anteriores, obteniendo la marimba “cuache” o cromática, es decir, de doble teclados con sus respectivos bemoles y sostenidos, pero también la sencilla, mejorada por expertos músicos-carpinteros, con la participación de magníficas generaciones de músicos de los que suelen darse silvestres en la provincia, por mera vocación. Pero lo importante es que, fuere cual fuese el origen de la marimba, de este aparato noble de madera, fue en Guatemala en donde evolucionó y se configuró por vez primera, como Institución de abolengo de nuestro patrimonio nacional. El árbol de hormigo, así conocido en nuestro medio, se llama así, porque en su follaje, anidan multitud de una clase de hormigas bravías que liban su dulce savia y cuidan su hábitat, resultando difícil por ende, al intruso, enfrentarse para hacer daño, a ese palo, bello hechizo inmortal de natura, porque se lo hartan a piquetes ponzoñosos.

**LA PRIMERA MARIMBA.** Se sabe que ese instrumento vernáculo de percusión, se usó en este pueblo, casi a finales del siglo 18 con una marimba de nombre

desconocido, que interpretaban los hermanos Plácido y Elías Saavedra, Samuel Venegas Gutiérrez, Celso Franco, Juan Clavería y posteriormente Eleuterio y Tino García, se ignora si doble o sencilla.

Le siguió la denominada “Columbia”, propiedad en principio, de Rogelio Casasola y Casasola, quien la trajo esprofesamente de Quezaltenango, juntamente con su hermano Abelardo, ambos patojones, quien adquirió la hermanita “Palma de Oro”, para San Cristóbal Acasaguastlán, a cuyo distante lugar fueron a comprarlas, pensando dichos personajes, en la sana distracción para los habitantes de los dos vecinos pueblos hermanos, que eran sus residencias, respectivamente, a decir verdad, amor de sus amores, en donde sentaron sus reales para forjar, en su momento, el desarrollo económico social local y también para amenizar sus propias fiestas domésticas, pues se sabe que eran asiduos bailadores, cuya última longeva marimba, se encuentra en servicio activo todavía, convertida en patrimonio de su pueblo sonando a los cuatro vientos, pues la “Columbia”, lamentablemente, fue vendida algún tiempo después de su traída, a un grupo de marimbistas locales, encabezados por Rafael López de León, Intendente Municipal de la época y con el tiempo desapareció, no sabiéndose más de ella. Ese instrumento era ejecutado, entre otros, por su director Celso Franco, seguido de Ernesto Juárez, Víctor Juárez, Alfredo Vargas, Jesús Rodas, Eleuterio García, Eustaquio Morales, Julio Duarte Pineda, Odonél López, como baterista, que estrenó el primer “ponchin” y Antonio Mejía, violoncelista, con la participación en un tiempo, del propio funcionario citado, López De León, quien además, actuaba inter melodías con su moderna concertina, para darle más expresión y calor al evento, con esa conjunción de sonidos. López de León, autor de varias composiciones musicales, entre las que se encuentra “El Chorchito del Paso”, en referencia a este precioso y bullanguero pajarito y a la aldea de ese nombre, de nuestro municipio, inspiración que tuvo lugar, cuando por cuestiones románticas con apreciable dama de la localidad, maestra de escuela, el funcionario edil y músico, visitaba aquel lugar, cuya composición es ampliamente conocida en el repertorio nacional de música de marimba.

+++

esos actos sociales no fallaban y los asistentes condecorados del sistema, disfrutaban de tan cumplidos eventos, bien, deleitándose con la música, danzando en la pista del parque, al ritmo de música variada, especialmente la de moda: blues, tangos, boleros, Chácháchá, swing, o sencillamente paseando, dando vueltas por el parque charlando, o según el deseo, sentados en las bancas públicas de concreto, estilo confidente, --recuerdo habían ocho alrededor, mandas a construir, por los vecinos más pudientes de la época, con sus respectivos nombres en los respaldos: Juan Ramón Bracamonte, Fidel Egberto Casasola Venegas, Jesús Núfio, Ricardo Paz Castañeda, entre otros--, en amena tertulia con otros parroquianos. Otros, en la refresquería del kiosco allí ubicado, degustando los famosos apretados colmados de jarabes de varios sabores y colores, refrescos, helados, chamarritas de tamarindo fermentado, enchiladas y hojuelas aderezadas con miel pura de abejas, que se ofrecían con esmerado servicio al público, atendido por la inquilina de turno, recuerdo a Albertina Ramírez, todo en un ambiente alegre de verdadero orden y tranquilidad

imperantes. Y los no asistentes, a lo lejos, reclusos en sus casas de habitación, escuchaban las ondas de música que les llegaban, que también disfrutaban, todo lo cual hace pensar que la gente antes era más sociable que ahora; conciertos a los que no faltaba la incansable y espectacular bailadora Matilde Castillo Morales, hija de Tonita Morales, para dar rienda suelta a su pasatiempo favorito, los ritmos movidos.

**OTRAS MARIMBAS.** Después de la “Columbia”, se estrenó la llamada “Alma Gitana”, propiedad de Juan Ramón Bracamonte y después de Petrona Morales Marín, cuyo nombre se le asignó en un alegre concurso público con baile promovido al efecto, ganado por Esperanza León de Cordón, por disposición del jurado, ejecutado dicho instrumento por el mismo elenco de la anterior, sumando el ingreso de un chiquimulteco, José Pisen, pero bajo la dirección del maestro Víctor Juárez Canahuí, autor de varias piezas musicales inéditas, con la participación eventual de Tito de León, como músico invitado. Otros músicos invitados lo eran Julio Duarte y Maco Cerna.

Luego esta generación de músicos, el conjunto fue relevada por los siguientes: Rafael Castro, maestro y director, Ovidio Carranza Morales, Héctor Vargas Barillas, siempre Alfredo Vargas, Samuel Fajardo, Isabel Solís, Eustaquio Morales, Rigoberto Romero, Ostilio Mejía, Carlos Morales, Valeriano y Víctor Pérez, Juanito Morales Venegas y Alberto Morales y músico invitado Rubén Pérez Morales, buen marimbista.

Posteriormente, se estrenó la marimba “Alma Oriental”, ejecutada por el mismo grupo, siempre bajo la dirección de Rafael Castro y enseguida la “Niña Jicareña”, que todavía está arrumada por ahí un tanto desquebrajada, de la que también fue director Ovidio Carranza Morales, músico invitado, Samuel Duarte Pineda y, actualmente, la “Murmullos Jicareños”, ejecutada bajo la batuta del maestro Valeriano Pérez, tres últimas fabricadas en San Agustín Acasaguastlán, por Lázaro Rodas y Ranferí Sánchez, siendo de resaltar, el progreso que ha alcanzado la música en el terruño, con la participación actual de este último conjunto musical, en conciertos a nivel nacional, de “Ensamble de Marimba”, llevados a cabo en la capital de la república, en diversas fechas y en concursos en otros lugares de la provincia, frente a otros famosos, como el de la marimba Chapinlandia, gracias al apoyo recibido del Ministerio de Cultura y Deportes, así como de la municipalidad local, según se sabe y la formación últimamente, de tres promociones de músicos infantiles, puros patojitos, dignos de admiración.

**MARIMBA SENSILLA.** En la aldea Las Ovejas existió antaño, una marimbista sencilla llamada “Camey”, propiedad de Pedro de ese apellido, que con sus alegres trinos y movidos ritmos, hacía saltar locos de contento a la muchedumbre bailadora, la cual por el característico estilo de su música, era contratada para amenizar fiestas, cumpleaños y zarabandas, localmente y fuera de su sede, la que era curiosamente transportada en hombros de los propios tocadores, por lejano que fuera el lugar de destino, para su preservación y cuidado, decían ellos, al puesto de reunión, y raras veces permitía el dueño, que lo hicieran otras personas por desconfianza de que la maltrataran, pero sí, en transporte adecuado, y allí

mismo iba el dueño, cuidándola. Yo tuve un tenor que me costó en San Juan Ostuncalco, en la década de los 70 del siglo anterior, la irrisoria suma de setenta y cinco quetzales, en comparación con los altos precios de hoy, que sobrepasan los setenta y cinco mil “shuros”.

Una anécdota divertida en el tema de los bailes antes, era que, los varones que no sabían ese arte, se entrenaban danzando hombre con hombre, bien pegaditos, a escondidas, en el corredor de la escuela antigua de varones, porque les daba vergüenza bailar, para aprender, con el sexo opuesto, de quienes algunos aún caminan por allí vivitos y coleando. ¿Verdad chucho colochó?

LAS CHAVEZ. Si alguien quería cambiar de ambiente, sin alejarse del “purrún”, escuchando siempre la música de marimba, se trasladaba a la tienda de Lucila Chávez, allí cerquita, lugar acogedor, en donde había de todo para degustar, ejemplo los tonificantes ponches con toques de licor y deliciosas enchiladas, tacos, refrescos y lo más novedoso: las famosas butifarras, incluidas, una que otra “chelas” frías, etc., en amena camaradería la muchachada, bromeando y contando chistes con la gente que allí se reunía, al aire libre, sentados en las butacas que se sacaban a la calle, atendidos por sus hijas Carmen y Blanca. Y, aprovechando la ocasión, por la aglomeración de compradores, más de un osado cleptómano, al menor descuidito, de escondiditas, se decidía para embolsarse de repente, una de las tantas frutas y chucherías que en ese concurrido negocio se vendían, pues las habían en abundancia, pero cuando el ojo clínico de alguna de las dueñas detectaba la acción, no importaba, se cobraba al sujeto con creces el valor de lo hurtado, al instante mismo o junto al pago de compras posteriores, sin derecho de alegación, todo lo cual se tomaba cómo simples bromas, pero si el acto en hora buena, pasaba inadvertido, se consumaba la pícara costumbre de muchos patojos y hasta de viejos traviesos de galguitar lo ajeno de pura “gorra”.

## **SALUD**

Con lo que respecta a la salud en El Municipio de El Jícaro, entre las instituciones encargadas de prestar servicios de salud están:

### **21.1 Instituciones Encargadas de prestar servicios de Salud en el municipio de El Jícaro**

| <b>INSTITUCIÓN</b> | <b>LOCALIZACIÓN</b>    |
|--------------------|------------------------|
| Distrito de salud  | El Jícaro              |
| Puesto de salud    | Espíritu Santo         |
| Puesto de salud    | Lo de China            |
| Puesto de salud    | Las Ovejas             |
| Puesto de salud    | El Paso de Los Jalapas |

|                        |                                    |
|------------------------|------------------------------------|
| Promotores de salud    | Todo el Municipio                  |
| Médicos Particulares   | El Júcaro                          |
| Farmacias Particulares | El Júcaro y El Paso de Los Jalapas |
| Farmacias I.N.C.A.P    | Espíritu Santo                     |

Entre las enfermedades más frecuentes que afectan a la población Infantil están: las infecciones respiratorias, Amigdalitis, Enfermedades de la piel, Enfermedades Gastrointestinales. Las enfermedades que Afectan a la población adulta están: Infecciones respiratorias, Enfermedades Gastrointestinales

## 21.2 Principales causas de mortalidad en el municipio de El Júcaro

| CAUSA                         | PORCENTAJE |
|-------------------------------|------------|
| Amigdalitis                   | 12.33%     |
| Resfriado común               | 11.86%     |
| Enf. e Infecciones de la piel | 5.43%      |
| Infección Urinaria            | 4.00%      |
| Enf. Péptica                  | 2.90%      |
| Diarreas                      | 2.23%      |

|                       |       |
|-----------------------|-------|
| Otitis                | 1.91% |
| Amebiasis             | 1.46% |
| Hipertensión Arterial | 0.75% |
| Neumonía              | 0.58% |

### 21.3 Índices de Natalidad y Mortalidad

#### Natalidad

En el Municipio de El Jícaro en el año dos mil seis se tuvo un promedio de 259 Nacimientos de los cuales se registra una tasa de natalidad del 2.64% del cual 0.89% se registra en el área Urbana y el 1.75% en el área Rural.

#### NACIMIENTOS REGISTRADOS MUNICIPIO DE EL JICARO AÑO 2008

| NACIMIENTOS | HOMBRES | MUJERES | TOTAL |
|-------------|---------|---------|-------|
| EL JÍCARO   | 112     | 147     | 259   |

#### Mortalidad General

En el año 2006 se registraron 38 Defunciones las cuales registran una tasa de mortalidad general del 0.25% donde el 0.10% pertenecen al área Urbana y el 0.15% al área Rural. Entre las causas principales de mortalidad general se encuentran las Enfermedades respiratorias, Diarreicas, Agudas, Enfermedades Pépticas y Cáncer.

#### DEFUNCIONES REGISTRADOS EN EL MUNICIPIO DE EL JÍCARO AÑO 2012.

| DEFUNCIONES | HOMBRES | MUJERES | TOTAL |
|-------------|---------|---------|-------|
| EL JÍCARO   | 21      | 17      | 38    |

#### 21.4 ÁREA DE COBERTURA:

Todo el municipio de El Jícaro a través de cinco Servicios ubicados de la siguiente manera:

- ✓ Un centro de salud que cubre la cabecera municipal y aldea El Zapote y también a las comunidades de Agua Zarca y Las Olivas. (Depto. De Jalapa).
- ✓ Cuatro Puestos de Salud ubicados de la siguiente manera: Aldea El Paso (cubre también Col. Match, Joyas y Palma).
- ✓ Aldea Lo de China (cubre Anonas, Sta. Rosalía, Agua Caliente y Tambor)
- ✓ Aldea el Espíritu Santo (cubre Los Bordos, Ojo de Agua y El Pino)
- ✓ Aldea Las Ovejas (cubre Piedra Ancha)

## **22. ECONÓMICO PRODUCTIVO**

### **22.1 La propiedad de la tierra**

En El Jícaro, la clasificación de la forma de distribución, tenencia y concentración de la tierra se presenta en las formas siguientes: propia, arrendada y en usufructo.

## **ECONOMÍA**

### **22.2.1 Aspectos Socioeconómicos**

En lo que respecta al aspecto socioeconómico se observa bien marcado la tenencia de la tierra, ya que se pueden dividir en Tenencia Propia y Tenencia como Poseedor (permisos que otorga la Municipalidad para elaborar), aunque hay otros que se registran como Arrendatarios estos haciendo contratos con los señores de la Tenencia Propia (Arrendante).

Sin duda alguna la actividad productiva más importante de El Jícaro la representa la agricultura, ya que es generadora de la mayor parte de ingresos a la población. Se producen básicamente granos básicos entre los cuales están: Maíz (*Zea mays*), Frijol (*Phasyolus vulgaris*), los cuales un alto porcentaje de producción son destinados para consumo familiar.

Los Agricultores consideran que las tierras son poco productivas y de difícil trabajo en las partes altas (pendiente) Y de mejor manejo aunque con menor porcentaje de fertilidad en las partes Bajas (plano o llano). Los agricultores de la región

quienes producen Maíz y Fríjol realizan dos cosechas al año que se conoce como primera y segunda Siembra.

Un rubro importante en la actividad agrícola del municipio lo representaban las tabacaleras ya que eran generadoras de una escala grande de empleos e ingresos a los agricultores de la región, por razones de la tormenta tropical Mitch y algunas políticas de Gobierno se fueron retirando del municipio.

Por otra parte encontramos que la Finca productora de Mango es actualmente generadora de gran cantidad de Empleo e Ingresos a las personas de la región.

Los Agricultores que tienen posibilidades de siembra cultivan los productos tradicionales de esta región entre los cuales se encuentran: Tomate (*Lycopersicon esculentum*), Sandía (*Citrulus Vulgaris*), Chile serrano (*Casicum sp*), Papaya (*Carica papaya*), Pepino (*Cucumis sativus*), Melón (*Cucumis melón*), Berenjena (*Solanum Melonjena*), Tabaco (*Nicotinatabacum*), En cuanto a las técnicas de producción utilizadas se encuentran las que Asesoran las Tabacaleras, ICTA, Agro servicios y algunos Agricultores de la región con mayor experiencia.

En cuanto a la Actividad Agropecuaria de Ganado Mayor, Vacunos, Bovinos, Equinos, todavía no está muy asentada en el Municipio, pero empieza a evolucionar con cantidades significativas. Con respecto al Ganado Menor:

Gallinas, cerdos, patos, es muy notable su producción y está destinado al consumo familiar y a la venta en algunos casos Comerciales.

Es necesario hacer notar que las mujeres participan en el desempeño de estas actividades así como también los infantes, los cuales participan junto a los hombres en las producciones agrícolas y pecuarias.

En la composición de la fuerza de trabajo el Municipio cuenta con Profesionales, Técnicos, Jornaleros, Promotores y comadronas, los cuales perciben ingresos Mensuales que se clasifican en diferentes promedios: El 60% comprende un ingreso de Q.400.00 a Q. 600.00, el 20% de Q. 600.00 a Q. 800.00, el 15% Q. 1,500.00 a Q. 2000.00 y el 5% ingresos que pasan de Q.2000.00.

### **22.2.3 Plantas Medicinales**

La organización Musical de la Salud estima que un 80% de las personas en países en vías de desarrollo dependen de la medicina tradicional para sus cuidados de salud y el 85% de la medicina tradicional involucra el uso de extractos de plantas. Los mayas sabían usar las hojas, flores, frutos y raíces de numerosas plantas medicinales en forma de infusiones (té) o arreglos. Conocían las propiedades de

determinados vegetales que empleaban como purgantes, sedantes o calmantes, otros tenían efectos diuréticos (relacionado con la eliminación de orina). Usaban el “ixbut” como lactógeno (productor de leche en mujeres embarazadas) y el “chicalote” para curar enfermedades en los ojos.

#### **22.2.4 Plantas Alimenticias**

Las plantas se han utilizado como alimento desde que el hombre existe y se han dispersado por el mundo a través del tiempo gracias al continuo intercambio cultural que se ha dado con descubrimiento de nuevas tierras, migraciones, conquistas, guerras, comercios, técnicas agrícolas, etc.

Sabías que en el primer viaje de Cristóbal Colón al Nuevo Mundo hubo un intercambio de plantas. América conoció el trigo y la uva, así como Europa se enamoró de la papa, el maíz y el tomate.

Así como puedes degustar una tortilla con frijoles hasta unos deliciosos espaguetis a la boloñesa, el cual se prepara con salsa de tomates que provienen de América del Sur.

De 250,000 plantas que hay en el mundo, alrededor de 12,000 son comestibles y solamente 150 de esas son cultivadas y de esas, 20 producen el 90% de la comida a nivel mundial.

Durante tu recorrido por el sendero podrás encontrar las siguientes plantas que actualmente son fuente de alimento:

#### **22.2.5 Plantas Tintóreas**

La habilidad de ver los colores es una cualidad que posee el hombre.

Animales como las mariposas son capaces de ver varios colores e incluso algunas pueden ver aún más colores que los que puede percibir el hombre. Otros como los perros sólo pueden ver en blanco y negro. La diferencia está en que los humanos pueden escoger y manipular los colores estrictamente por placer.

Es sencillo ver como los humanos aprenden acerca de los tintes desde pequeños podemos ver que algunas veces con el simple hecho de aplastar una planta o un fruto se produce un determinado color.

Antiguas culturas como los griegos, los egipcios y otros ya tenían numerosas plantas que cumplían su función estrictamente como tintes. Entre ellas la henna, la cual era utilizada por las mujeres para pintarse el pelo de un color rojizo café.

Con el tiempo se han descubierto muchas plantas que tienen propiedades tintóreas de las cuales mencionamos algunas que podrías encontrar durante tu recorrido por el sendero y que forman parte de la vegetación del valle del Motagua:

### **22.2.6 Plantas Ornamentales**

Cuando los españoles salieron al descubrimiento del Nuevo Mundo regresaron cargados de oro y de las especies más bellas de la flora americana. De todas estas plantas, aquellas que no tenían utilidad específica como alimento, medicina, etc., Entraron en las viviendas, en la pintura y hasta en la poesía.

En el siglo 19, el comercio de plantas se convirtió en un gran negocio a medida que se proliferaron los amantes de las plantas de decoración. Fue en ese mismo siglo que la afición del público se dirigió a los cactus. Estos eran caros al principio, pero su cultivo aumentó cuando su precio bajó en todas partes. Las plantas ornamentales no solamente nos deleitan los sentidos, pero en un ámbito urbano muchas veces son la única conexión que tiene el hombre con la naturaleza. Durante el recorrido del sendero seguramente encontrarás las plantas que te gustaría tener en tu casa o en tu trabajo con el fin de decorar y placer.

### **22.2.7 Plantas Aromáticas**

El aroma del pan recién hecho y el perfume de una fruta fresca recién pelada, nos revelan que el placer que adquirimos por la comida se deriva no solamente del gusto sino también del olor. Las plantas aromáticas se quemaban para producir humos de diferentes olores que se utilizaban para adorar a los dioses. Los cuerpos momificados eran rociados con plantas aromáticas, y “perfumes antiguos” los cuales consistían en hierbas con diferentes aromas disueltas en aceite y vino. La misma clase de compuestos son

Los responsables de las cualidades que han colocado a las especies, hierbas y perfumes entre los productos botánicos de más demanda en el mercado. Aunque no tienen un valor real. Proporcionan variedad y hacen la vida distinta.

Por esta y otras razones más, el hombre se dio cuenta de la importancia de la conservación de los bosques. Descubrió que las plantas servían como alimento, medicina, colorantes (tintes), como ornamentos y también para trabajos artesanales. Si acabamos con el bosque no contaremos con estos recursos. Por

ello debemos hacer un esfuerzo conjunto para salvar el bosque, todas las plantas y todos los animales que forman parte de él.

## **AGROINDUSTRIA**

### **23.1 Producción Artesanal**

Entre las artesanías que más sobre salen en el municipio es la elaboración de artículos de palma, como sombreros, abanicos elaboración de fundas para la prestigiosa empresa de Ron Centenario que se elaboran en la comunidad de Espíritu Santo, hechas por Don Bonifacio.

### **24. La Producción Agrícola y Pecuaria**

En lo que respecta al aspecto socioeconómico se observa bien marcado la tenencia de la tierra, ya que se pueden dividir en Tenencia Propia y Tenencia como Poseedor (permisos que otorga la Municipalidad para elaborar), aunque hay otros que se registran como Arrendatarios estos haciendo contratos con los señores de la Tenencia Propia (Arrendante).

Sin duda alguna la actividad productiva más importante de El Jícaro la representa la agricultura, ya que es generadora de la mayor parte de ingresos a la población. Se producen básicamente granos básicos entre los cuales están: Maíz (*Zea mays*), Frijol (*Phasyolus vulgaris*), los cuales un alto porcentaje de producción son destinados para consumo familiar.

Los Agricultores consideran que las tierras son poco productivas y de difícil trabajo en las partes altas (pendiente) Y de mejor manejo aunque con menor porcentaje de fertilidad en las partes Bajas (plano o llano). Los agricultores de la región quienes producen Maíz y Frijol realizan dos cosechas al año que se conoce como primera y segunda Siembra.

Un rubro importante en la actividad agrícola del municipio lo representaban las tabacaleras ya que eran generadoras de una escala grande de empleos e ingresos a los agricultores de la región, por razones de la tormenta tropical Mitch y algunas políticas de Gobierno se fueron retirando del municipio.

Por otra parte encontramos que la Finca productora de Mango es actualmente generadora de gran cantidad de Empleo e Ingresos a las personas de la región.

Los Agricultores que tienen posibilidades de siembra cultivan los productos tradicionales de esta región entre los cuales se encuentran: Tomate (*Lycopersicum esculentum*), Sandía (*Citrulus Vulgaris*), Chile serrano (*Casicum sp*), Papaya (*Carica papaya*), Pepino (*Cucumis sativus*), Melón (*Cucumis melón*),

Berenjena (*Solanum Melonjena*), Tabaco (*Nicotina tabacum*), En cuanto a las técnicas de producción utilizadas se encuentran las que Asesoran las Tabacaleras, ICTA, Agro servicios y algunos Agricultores de la región con mayor experiencia.

En cuanto a la Actividad Agropecuaria de Ganado Mayor, Vacunos, Bovinos, Equinos, todavía no está muy asentada en el Municipio, pero empieza a evolucionar con cantidades significativas. Con respecto al Ganado Menor:

Gallinas, cerdos, patos, es muy notable su producción y está destinado al consumo familiar y a la venta en algunos casos Comerciales.

Es necesario hacer notar que las mujeres participan en el desempeño de estas actividades así como también los infantes, los cuales participan junto a los hombres en las producciones agrícolas y pecuarias.

También en los últimos dos años se a detectado el avance de la producción de melón el cual viene a aumentar la creación de empleos en el municipio.

## **25. Mercados y Comercialización**

En el Municipio de El Jícaro se comercializa una variedad de productos agrícolas, pecuarios y artesanales estos últimos con capacidad de Exportación (algunos). En el Municipio no se cuenta con una demanda fuerte de estos productos por lo que es necesario comercializarlos en otros lugares, entre los cuales se mencionan: Mercados de la Ciudad Capital (la Terminal, la placita, Colón) Mercados de los departamentos de El Progreso, Cobán, Zacapa, Izabal y Chiquimula.

Entre los productos Agrícolas más comerciales están Limón, Tomate, papaya, Chile, Tabaco, Pepino, Sandía, Melón. Entre los productos Agropecuarios se comercializan: Productos de Aves (Carne, Menudos, Huevos), Cerdos (Carne, Chicharrones, Manteca), entre los productos artesanales se encuentran Fundas para botella, Sombreros, Petates, Tapetes, Moisés, Abanicos, en síntesis una cantidad exacta de 22 Manualidades.

Con respecto a los establecimientos comerciales encontrados en Cabecera Municipal se registran los siguientes:

### **ESTABLECIMIENTOS COMERCIALES EN CABECERA MUNICIPAL DE EL JICARO**

| TIPO DE COMERCIO | CANTIDAD ESTABLECIDA |
|------------------|----------------------|
|------------------|----------------------|

|                                    |    |
|------------------------------------|----|
| Tiendas                            | 34 |
| Tortillerías                       | 09 |
| Comedores                          | 08 |
| Cantinas                           | 07 |
| Molino de nixtamal                 | 05 |
| Venta de Granizadas o Refresquería | 05 |
| Casetas                            | 05 |
| Venta de Helados                   | 04 |
| Panaderías                         | 02 |
| Farmacias                          | 02 |
| Ferreterías                        | 02 |
| Ventas de gas propano              | 02 |
| Venta de Repuestos                 | 02 |
| Librerías                          | 02 |
| Juegos electrónicos                | 01 |
| Agro-Servicios                     | 01 |
| Centros de Computo                 | 04 |
| Billares                           | 01 |

## 26. El Turismo

La región semiárida del valle del Motagua, al pie de las Sierras de Las Minas, donde se encuentra el parque Regional Municipal de El Júcaro, se ha catalogado como una Eco región, por su seguridad en la clasificación desarrollada por el Fondo Mundial para la Naturaleza. Por ser una área única en cuanto a su flora y fauna, el área presenta oportunidades tanto de conservación como el desarrollo de actividades eco turísticas, investigación y educación.

El principal centro recreativo de El Júcaro está representado por las playas del Caluroso Río Motagua quien representa una fuente de diversión para los vecinos del Municipio y los alrededores.

:En el Municipio de El Júcaro se han encontrado varios sitios arqueológicos en donde fueron identificadas, delimitadas y reconocidas las diferentes áreas. A continuación se muestran los sitios identificados:



Río Motagua

**27.SITIOS ARQUEOLOGICOS REGISTRADOS EN EL MUNICIPIO  
DE EL JÍCARO:**

| <b>LOCALIZACIÓN</b>  | <b>ASIGNACIÓN</b> |
|----------------------|-------------------|
| Aldea Espíritu Santo | SJ-1-1            |
| Aldea Los Bordos     | SJ-2-1            |
| Aldea El Pino        | SJ-3-1            |
| Aldea El Pino        | SJ-4-1            |
| Aldea Lo de China    | SJ-5-1            |
| El Carrizo           | SJ-6-1            |

|                       |         |
|-----------------------|---------|
| El Chato              | SJ-7-1  |
| Aldea El Talandro     | SJ-8-1  |
| El Jícara             | SJ-9-1  |
| El Guayacán           | SJ-10-1 |
| Aldea Ojo de Agua     | SJ-11-1 |
| El Jabillo            | SJ-12-1 |
| La Vega de Las Ovejas | SJ-13-1 |
| La Ananopa            | SJ-14-1 |
| El Tintero            | SJ-15-1 |

## **ZONAS DE VIDA**

### **Recursos Naturales**

#### **Geografía – Topografía:**

En el Municipio de El Jícara los suelos del área han desarrollado materiales sedimentarios y metamórficos, poco profundos sobre esquistos y sepetina.

#### **Recursos con los que cuenta el municipio de El Jícara**

El Municipio de El Jícara, cuenta con los siguientes recursos:

#### **29.1 Recursos Naturales**

- ❖ Fuentes de Agua
  - ❖ Bosques (mixtos terciarios o Regenerados)
  - ❖ Sp. Animales
  - ❖ Bosque de Coníferas Artificial
- 36 manzanas colinda con el cerro de Jesús y Finca el tintero

## 29.2 Recursos Minerales

- ❖ Arena
- ❖ Piedrín
- ❖ Caliza
- ❖ Azufre (S)
- ❖ Cobalto (Co.)
- ❖ Hierro (Fe)
- ❖ Cobre (Cu)
- ❖ Cinc (Zn)

## 29.3 Recursos Humanos

- ❖ Profesionales (Maestros, Contadores, Bachilleres, Secretarias, Mecánicos, Técnicos en Salud, Agrónomos, Ingenieros, Abogados, Médicos, Arquitectos, Arqueólogo, Químico, Odontólogos).
- ❖ Promotores Sociales.
- ❖ Zapateros, Costureras, Sastres, Albañiles, Carpinteros, Herreros, Comadronas.
- ❖ Jornaleros o Peones.

## 29.4 Recursos Institucionales

- ❖ Ministerio de Educación (MINEDUC)
- ❖ Ministerio de Salud Pública (MSP)
- ❖ Ministerios de Agricultura, Ganadería y Alimentación (MAGA)
- ❖ Comité Nacional de Alfabetización (CONALFA)
- ❖ Consejos de Desarrollo Urbano y Rural (CODEDUR).
- ❖ Instituto de Fomento Municipal (INFOM)
- ❖ Instituto Técnico de Capacitación (INTECAP)
- ❖ Registro Nacional de las personas. (RENAP)
- ❖ Asociación “Fraternidad Jicareña” (AFJ)

## PRODUCCIÓN PECUARIA Y AGROINDUSTRIA

Su clasificación pertenece al Tipo de Suelos nombrados Luvisoles con formación de horizontes de Tipo B el 90% y el 10% formados por horizontes de Tipo A. Son suelos de Textura Franco-Arcillosa y de una Estructura en forma de Bloques y

Bloques Subangulares. El relieve se encuentra de inclinado a escarpado con drenaje aceptable, la capa superficial es de color rojizo, con un espesor aproximadamente de 15 a 25 cm.

### **La Energía Eléctrica**

Total de hogares 1,170, con alumbrado eléctrico 1,053, gas corriente 59, candela 53; medio que utilizan para cocinar, total de hogares 1,149, electricidad 12, gas propano 146, gas corriente 47, leña 835; total de hogares que no cocinan 21, total de hogares que disponen de cuarto exterior para cocinar 1,101, el sistema de energía eléctrica pertenece a la Unión Fenosa I. T. 633 Sanarate.

### **Las Comunicaciones**

Dentro de las vías de acceso con las que se cuenta en el Municipio se tienen: 23 caminos de Terracería intra comunicativos en el Municipio, 6 caminos principales de Herradura y una numerosa cantidad de Veredas y caminos de brecha, los que permiten la circulación de los habitantes en la región.

Para comunicar a la Población con otros Municipios se tienen tres accesos directos, estos en caminos de terracería, el Primero que comunica al Municipio de El Jícaro con Aldea El Rancho de el Municipio de San Agustín Acasaguastlán está teniendo salida a la Cinta Asfáltica aproximadamente en el Kilómetro 85 de la Ruta C.A. El segundo que actualmente se ha convertido en uno de los accesos más rápidos y fáciles de llegar al Municipio es utilizando el Puente Vehicular y Peatonal, ubicado a inmediaciones de Finca El Palmo, Jurisdicción de el Municipio de San Cristóbal Acasaguastlán teniendo el acceso en el Kilómetro 98 de la Ruta C. A.

El tercer camino de terracería es el que conecta al Municipio de El Jícaro con los Municipios de San Diego, Cabañas, Huité de el Departamento de Zacapa este teniendo salida hacia la Cinta Asfáltica aproximadamente por el kilómetro 127 (Sta. Cruz Rio Hondo). Municipal, Los Bordos, Lo de China y El Tambor), los que sirven para abordar el servicio en las diferentes comunidades. Se tiene acceso a la comunicación Vía Férrea atravesando en el Municipio en Longitud de Oriente a Poniente o Viceversa la línea comunicativa o servicio de tren, el cual contempla dentro de los límites de el Municipio 5 Estaciones (Paso de Los Jalapas, Cabecera

También se cuenta con un Acceso vía Acuática, que comunica a la comunidad de Lo de China con Aldea Manzanal de el Municipio de San Cristóbal Acasaguastlán.

### **Viviendas**

Las viviendas del municipio de El Jícaro, la mayoría están construidas de adobe,

Bajareque y en una mínima parte de block, los techos son de teja y lámina. Las Viviendas que son de adobe son vulnerables a los sismos lo que presenta un riesgo

a la población que tiene este tipo de vivienda.



## TRANSPORTE

El municipio de el Jícaro cuenta con un transporte variado desde el más antiguo hasta el más avanzado o actual por lo cual podemos mencionar los siguientes:

- Canoa
- Bicicleta
- Moto
- Moto taxi
- Carro



- Buses
- Caballos
- Camiones



# COMUNIDADES RURALES DEL MUNICIPIO DE EL JICARO

## 1. ASPECTOS GENERALES

La comunidad del tambor Municipal, cuenta con una extensión de 10 hectáreas. La Altitud es de 238 msnm y cuenta con una Latitud

### 1.1 COLINDANCIAS:

La comunidad limita al Norte con Aldea Agua Caliente, al Este con Aldea Lo de China.

### 1.2 VÍAS DE ACCESO:

La comunidad está situada a un costado de la Carretera terracería C.A-9, por lo que es muy fácil el acceso a la misma. Se cuenta también con caminos de brecha, veredas y herradura.

### 1.3 DISTANCIA:

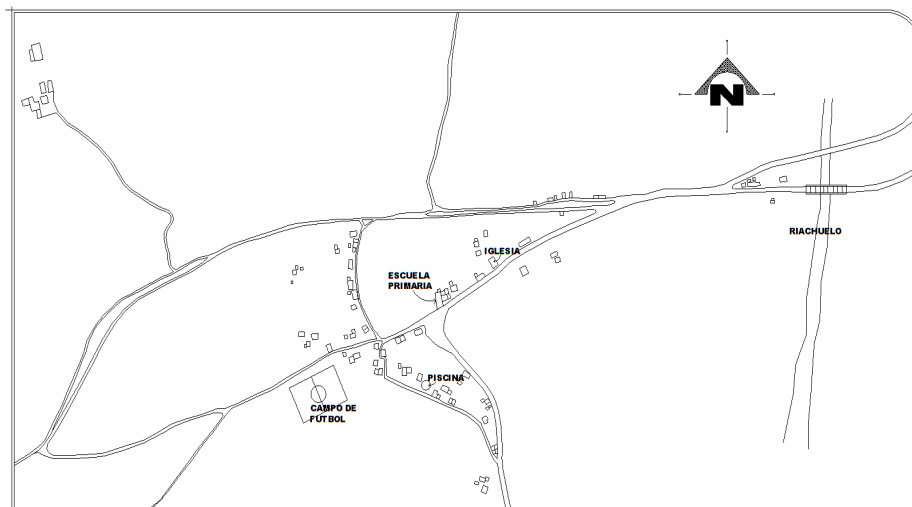
La distancia que existe de Aldea El Tambor hacia la Cabecera Municipal es de 10 kilómetros.



Este de la Cabecera Municipal es de 10 hectáreas. La Altitud es de 238 msnm y cuenta con una Latitud de 10° 30' N

Limita al Sur con Aldea Cabañas y al Oeste con Aldea Lo de China.

## UBICACIÓN GEOGRAFICA



### **3. ORGANIZACIÓN POLÍTICA - ADMINISTRATIVA:**

La comunidad no cuenta con ningún caserío o colonia que le corresponda.

Actualmente está formado un comité pro-mejoramiento el cual se encarga de realizar las gestiones de los proyectos comunitarios.

### **4. DEMOGRAFIA:**

La comunidad cuenta con 410 habitantes, los cuales se registran de la siguiente manera:

#### **POBLACIÓN DISTRIBUIDA POR SEXO Y EDADES:**

| <b>EDADES</b> | <b>HOMBRES</b> | <b>MUJERES</b> | <b>TOTAL</b> |
|---------------|----------------|----------------|--------------|
| 0 a 4 años    | 20             | 16             | 36           |
| 5 a 19 años   | 30             | 31             | 61           |
| 20 a 44 años  | 42             | 33             | 75           |
| 45 años a más | 22             | 25             | 47           |

### **5. INFRAESTRUCTURA HABITACIONAL:**

La comunidad cuenta con 25 viviendas las cuales se encuentran de forma Dispersa. El 60% de las viviendas están construidas de techo de lámina, Paredes de Bajareque y piso de tierra el 55%. El 40% de las viviendas están construidas de techo de teja paredes de Bajareque 35% y el 5% de Madera, el piso es de tierra.

### **6. GEOGRAFÍA-TOPOGRAFÍA:**

Los suelos de la comunidad presentan una textura Arcillosa con características Topográficas quebradas y hondonadas presentando pendientes con inclinación hasta de 85%.

#### **6.1 HIDROGRAFÍA:**

La comunidad posee un río el cual pasa en la Parte Media de la comunidad, ya que tiene que ocuparse un puente de hamaca (puente peatonal no convencional) para trasladarse de una parte de la comunidad a la otra. El río bravo pero es el mismo río que se le conoce como Riachuelo y Monteljute que Nace en el Departamento de Jalapa y desemboca en el Río Motagua.

## **6.2 FLORA:**

La comunidad cuenta con las siguientes plantas forestales: Aripín, Paraíso, Huelo de noche. Conacaste, Guayacán, Yage, Roble, Pino, Carcomo, Matilisguate, Brasil, entre las plantas frutales se encuentran: Banano, Plátano, Limón, Naranja, Jocote.

## **6.3 FAUNA:**

La comunidad cuenta con la siguiente fauna doméstica: Gallinas, Cerdos, Caballos, Patos, Perros, Gatos, entre la Fauna Silvestre: Armados, Conejos, Serpiente, Iguanas, Aves, Peces, Ratonés, Coche de Monte, Zorrillos, Comadreja.

## **7. ASPECTOS BIOCLIMÁTICOS:**

La comunidad pertenece a una zona de vida de Monte Espinoso Subtropical.

La Precipitación Pluvial es de 391.1 mm anuales. Tienen una temperatura media que oscila entre los 22 a 32 grados Centígrados, con humedad Relativa del 37%.

## **8. ASPECTOS DE SALUD:**

Las principales enfermedades que atacan a la comunidad son: Dengue, Diarreas, Amebiasis, Parasitismo, Desnutrición, Infecciones de la piel, Enfermedades respiratorias.

## **9. ASPECTOS EDUCATIVOS:**

La comunidad cuenta con una Escuela Oficial Mixta donde son impartidos los grados de Primero – Sexto Primaria,

## **10. ASPECTOS SOCIOECONÓMICOS:**

Para recibir los ingresos económicos los Hombres basan sus trabajos en la agricultura, labor que desempeñan en tierras arrendadas en su totalidad, ya que sus propietarios son de las Aldeas Paso de Los Jalapas y Las Ovejas, siendo los dueños los señores: Hugo Chacón, Carlos Casasola, Marco Morales, quienes dan a los comunitarios el uso de la tierra a través de contratos por dos a cuatro años. Al igual que los hombres algunas mujeres también desarrollan alguna actividad agrícola, el resto desarrollan los oficios domésticos y la crianza de animales. Los ingresos promedio que obtiene un comunitario en el área son de Q. 400.00 a Q. 500.00 mensuales.

## 11. ASPECTOS DE COMERCIO:

La principal actividad económica de la comunidad es la venta de los productos agrícolas Maíz y Fríjol, los cuales son trasladados a las comunidades cercanas para poder ser vendidas, ya que como no se posee ningún acceso vehicular a la comunidad no es visitada por intermediarios. Algo muy significativo es que en la comunidad no se cuenta con ningún centro comercial.

## 12. ESTRUCTURA SOCIAL ACTUAL:

La comunidad para mantenerse informada del acontecer Nacional utiliza el medio de comunicación de Radio, que es el único medio disponible en la comunidad.

## 13. SERVICIOS CON LOS QUE CUENTA LA COMUNIDAD:

La comunidad cuenta con los siguientes servicios Agua Entubada, Iglesia Evangélica, servicio de letrización (no en buenas condiciones) 1 Escuela, 1 Tienda.

## 14. RECURSOS CON LOS QUE CUENTA LA COMUNIDAD:

- ✚ Recursos Naturales: Fauna, Flora, Yacimiento de agua.
- ✚ Recursos Materiales: Arena, Piedra, Madera, Zinc, Hierro, Asbesto.
- ✚ Recursos Humanos: Jornaleros, Comadrona, Promotores de Salud.
- ✚ Recursos Institucionales: MINEDUC, MSP



Ingreso a la aldea



Desde la ruta alterno



## **B. COMUNIDAD AGUA CALIENTE**

### **1. ASPECTOS GENERALES:**

La comunidad de Agua Caliente está ubicada en la parte Sureste de la Cabecera Municipal. Cuenta con una extensión territorial de 5 kilómetros cuadrados. La Altitud es de 240 msnm. Algo muy significativo de la comunidad es que por la posición que tienen sus construcciones (viviendas).

Una parte de la comunidad se encuentra ubicada en la zona transicional de los límites entre el Municipio de Cabañas y el Municipio de El Jícaro.

#### **1.1 COLINDANCIAS:**

La comunidad de Agua Caliente colinda al Norte con Aldea El Tambor, al Sur con El Municipio de San Diego, al Este con Aldea El Rosario del Municipio de Cabañas, al Oeste con Aldea Las Anonas.

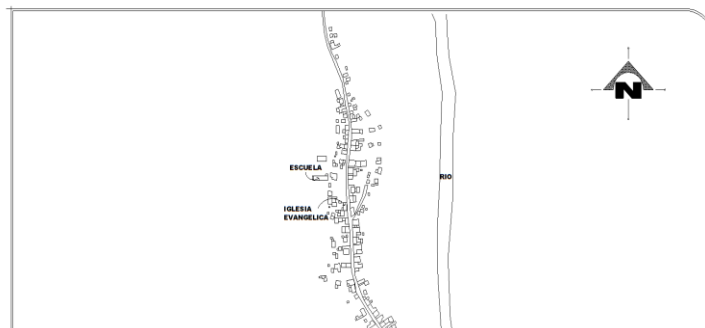
#### **1.2 VIAS DE ACCESO:**

La comunidad cuenta con un camino de terracería que es la vía principal, el cual es transitable en toda época del año, se cuenta con caminos de brecha, y veredas y herradura. Algo bien característico de la comunidad es el contar con un Puente de hamaca el cual los comunica con Aldea El Rosario del Municipio de Cabañas y con el Municipio de San Diego.

#### **1.3 DISTANCIA:**

La distancia que existe de Aldea Agua Caliente hacia la Cabecera Municipal es de 10 kilómetros.

## **UBICACIÓN GEOGRAFICA**



## **2. SÍNTESIS HISTÓRICA:**

La comunidad surgió en el año de 1,870 el nombre original es de Agua Caliente, nombre que fue denominado por encontrarse en la comunidad unos vertientes de agua caliente al lado sur de la comunidad. Los primeros habitantes de la comunidad fueron: Don Cayetano Betancourt y Leonor Calderón, ellos descendientes del Municipio de Huité, del Departamento de Zacapa.

## **3. ORGANIZACIÓN POLÍTICA-ADMINISTRATIVA:**

La Aldea cuenta con un caserío denominado Guacamayo, el cual se encuentra situado a una distancia de 0.5 kilómetros, algo singular de este caserío es que pertenece al Municipio de Cabañas de el Departamento de Zacapa.

## **4. DEMOGRAFÍA:**

La comunidad cuenta con 205 habitantes, los cuales están distribuidos en 97 hombres y 108 Mujeres:

| <b>EDADES</b> | <b>HOMBRES</b> | <b>MUJERES</b> | <b>TOTAL</b> |
|---------------|----------------|----------------|--------------|
| 0 a 03años    | 11             | 05             | 16           |
| 04 a 06 años  | 11             | 05             | 16           |
| 07 a 14 años  | 25             | 21             | 46           |
| 15 a 17años   | 07             | 11             | 18           |
| 18 años y más | 43             | 66             | 109          |
| <b>Total</b>  | <b>97</b>      | <b>108</b>     | <b>205</b>   |

## **5. INFRAESTRUCTURA HABITACIONAL:**

La comunidad cuenta con aproximadamente 79 viviendas y 67 familias, las cuales se encuentran de forma concéntrica (en forma lineal). El 95% de las viviendas están construidas de techo de lámina, paredes de block y piso de torta de cemento, el 5% de las viviendas construidas de techo de lámina, paredes de bajareque o madera, el piso es de tierra. Sólo el 85% de las viviendas cuenta con energía eléctrica.

## **6. GEOGRAFÍA-TOPOGRAFÍA:**

Los suelos de la comunidad cuenta con una textura Arcillosa con características pedregosas en un 75% el 25% pertenecen a la textura arenosa.

La topografía del terreno es quebrada en un 95% y en un 5% en hondonada.

### **6.1 HIDROGRAFÍA:**

La comunidad cuenta con un río que pasa a un costado de la comunidad, el cual no pertenece en forma definida a ala misma, ya que este nace en una montaña del departamento de Jalapa el cual recorre también la Aldea del tambor y desemboca en el Río Motagua.

### **6.2 FLORA:**

La comunidad cuenta con flora casi escasa ya que por la posición del terreno donde se ubica la comunidad no se originan plantas, entre las que hay se podrían mencionar: carcomo, yage, brasil, aripín. Dentro de los frutales están: Mango, tamarindo, papaya, limón, naranja, coco.

### **6.3 FAUNA:**

La comunidad cuenta con la siguiente fauna silvestre: Armados, conejos, iguanas, aves, peces, ratones. Dentro de la Fauna Domestica se encuentran: Cerdos, gallinas, caballos, vacas.

## **7. ASPECTOS BIOCLIMÁTICOS:**

La comunidad pertenece a una zona cuya clasificación es de Monte Espinoso subtropical. La precipitación pluvial es de 570 mm anuales. Tiene una temperatura media anual que oscila entre los 28 a 35 grados centígrados, con una humedad relativa del 60%.

## **8. ASPECTOS DE SALUD:**

Entre las principales enfermedades que afectan a la comunidad están: parasitismo, dengue, gripes, catarros, infecciones de la piel, para el tratamiento de

las enfermedades los comunitarios visitan el Centro Asistencial de salud del Municipio de Cabañas de el departamento de Zacapa.

## **10. ASPECTOS SOCIOECONÓMICOS:**

El 77% de los agricultores de la comunidad poseen una considerable cantidad de tierra, el 23% de los agricultores tienen que arrendar terrenos para establecer sus cultivos. Las mujeres se dedican a las labores domésticas y la crianza de animales. Los ingresos promedios mensuales que alcanza un agricultor en esta área son de Q.600.00 a Q.800.00.

## **11. ASPECTOS DE COMERCIO:**

La actividad principal de la comunidad la representa la venta de los productos agrícolas, los cuales son vendidos a intermediarios que llegan a la comunidad.

Entre los principales productos que se cosechan están: Maíz, Tomate, Pepino, Sandía, Chile, Papaya.

## **12. ESTRUCTURA SOCIAL ACTUAL:**

La comunidad utiliza los medios de comunicación de Prensa, Televisión nacional y Televisión por servicio de cable para mantenerse informados de los acontecimientos diarios tanto en nuestro país como en el mundo. La comunidad basa las gestiones de los proyectos a veces de manera individual ya que no hay ningún comité organizado y en funcionamiento.

La comunidad utiliza los medios de comunicación de Prensa, Televisión por servicio de cable para mantenerse informados de los acontecimientos diarios tanto en nuestro país como en el mundo, La comunidad basa

### **12.1 LIDERAZGO:**

Dentro de los líderes que más ejercen simpatía se encuentra el señor Amadeo Paiz, Miguel Ángel Paiz. La comunidad también cuenta con un Consejo Comunitario de Desarrollo (COCODE) el cual está integrado de la siguiente manera:

## **13. SERVICIOS CON LOS QUE CUENTA LA COMUNIDAD:**

La comunidad cuenta con Agua Entubada, Energía eléctrica, Una escuela, Un campo de fútbol, Servicios de letrización, teléfonos celulares, tiendas de artículos diarios.

#### 14. RECURSOS CON LOS QUE CUENTA LA COMUNIDAD:

- ✚ Recursos Naturales: Fauna, Flora, Río.
- ✚ Recursos Materiales: Arena, Piedra, Madera, Cal, Zinc, Hierro.
- ✚ Recursos Humanos: Jornaleros, comadronas, promotores sociales.
- ✚ Recursos Institucionales: MINEDUC



Ingreso a la aldea



Puente Colgante



## C. COMUNIDAD LO DE CHINA

### 1. ASPECTOS GENERALES:

La comunidad de lo de China, está ubicada en la parte Noroeste de la Cabecera Municipal. Tiene una extensión territorial de 15 kilómetros cuadrados. La altitud es de 247 msnm. Se encuentra a 245 metros sobre el nivel del mar y cuenta con una Latitud de 14°55'06" y una Longitud de 89°51'03"

#### 1.1 COLINDANCIAS:

La comunidad colinda al Norte con Aldea el Manzanal del Municipio de San Cristóbal Acasaguastlán, al Sur con Aldea Las Anonas, al Este con Aldea el Tambor y al Oeste con Aldea Los Bordos.

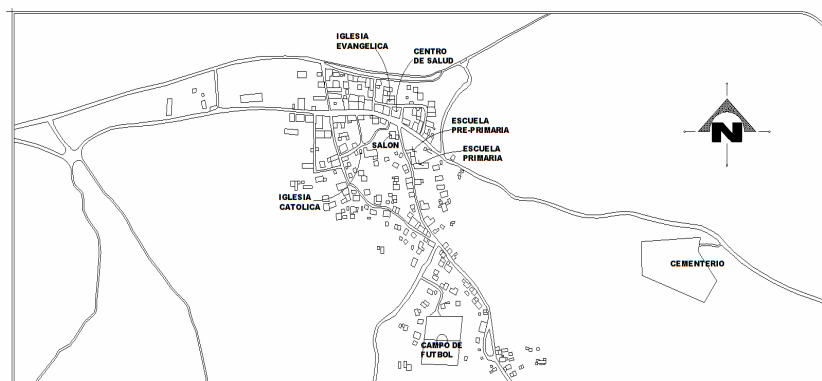
#### 1.2 VÍAS DE ACCESO:

Dentro de las vías de acceso se tiene un camino principal el cual es transitable en toda época del año, se cuenta con veredas, caminos de brecha y herradura. Como otro acceso particular, la comunidad en la parte Norte cuenta con un servicio de Canoa o Cayuco, el cual comunica con Aldea El Manzanal de el Municipio de San Cristóbal Acasaguastlán.

#### 1.3 DISTANCIA:

La distancia que existe de Aldea Lo de China hacia la Cabecera Municipal es de 08 kilómetros.

### UBICACIÓN GEOGRAFICA



## **2. SÍNTESIS HISTÓRICA:**

No se tiene fecha exacta de fundación. Se le denominó Lo de China ya que el lugar fue habitado anteriormente por dos señoras con características Asiáticas a las que nombraban las chinas y en honor a este acontecimiento le fue otorgado el nombre de lo de china. Las primeras familias en habitar la comunidad fueron los Vargas, Orellana, Lemus, Pedrosa y Hernández.

## **3. ORGANIZACIÓN POLÍTICA-ADMINISTRATIVA:**

La comunidad no cuenta con ningún caserío o colonia que le pertenezca.

Actualmente está formado un comité pro-mejoramiento Y un Consejo Comunitario de Desarrollo que son los que velan por los proyectos de la comunidad.

## **4. DEMOGRAFÍA:**

La comunidad tiene una Población de aproximadamente 493 habitantes los cuales están distribuidos por 239 hombres y 254 mujeres, el total habitantes Alfabetos es de 183 hombres y 176 mujeres, y el total de habitantes Analfabetas es de 56 hombres y 78 mujeres:

## **5. INFRAESTRUCTURA HABITACIONAL:**

En la comunidad existen 141 viviendas y 156 familias las cuales se encuentran en forma concéntrica. El 80% de las viviendas está construido de techo de lámina, paredes de block y piso de torta de cemento. El 15% de viviendas están construidas de techo de teja o palma, paredes de madera o bajareque y piso de torta de cemento y algunos casos tierra. El 5% de las viviendas cuenta con techo de terraza, paredes de block y piso de ladrillo.

## **6. GEOGRAFÍA-TOPOGRAFÍA:**

El 50% de la textura del suelo en la comunidad es arcillosa y el 50% arenosa, con una topografía del 50% de planicie, con un 30% quebrada y un 20% hondonada.

## **6.1 HIDROGRAFÍA:**

La comunidad no cuenta con ningún Yacimiento o fuente de agua, pero cabe mencionar que aun costa de la comunidad (lado Norte), pasa el río Motagua el cual es ocupado por los agricultores de la región en el riego de sus cultivos.

## **6.2 FLORA:**

La comunidad cuenta con las siguientes especies forestales: Aripín, Nim, yage, carcomo, huele de noche, dentro de los árboles frutales se tienen: Mango, coco, naranjo, limón, zapote, chico.

## **6.3 FAUNA:**

Existe una variedad de animales dentro de los cuales se mencionan: conejos, iguanas, Aves, cerdos, gallinas, vacas, caballos.

## **7. ASPECTOS BIOCLIMÁTICOS:**

La comunidad pertenece a la clasificación de Monte Espinoso Subtropical.

Cuenta con una precipitación pluvial de 567.2 mm, anuales, con una temperatura media que oscila entre 28 a 35 grados centígrados, con una humedad relativa del 60%.

## **8. ASPECTOS DE SALUD:**

Las principales enfermedades que atacan la población son: gripes, catarros, infecciones de la piel, diarreas, enfermedades gastrointestinales. La comunidad cuenta con un Puesto de Salud el cual recientemente fue reconstruido, este tiene por objeto brindar los servicios a la comunidad y a los lugares circunvecinos (tambor y anonas)

## **10. ASPECTOS SOCIOECONÓMICOS:**

En la comunidad la posesión de la tierra está basada en 3 familias, las cuales utilizan un 50% de ellas para desarrollar sus siembras y el 50% lo dan en calidad de arrendamiento a pequeños agricultores. Las mujeres se dedican al igual que sus esposos a las labores agrícolas, también se dedican a las labores domésticas y la crianza de animales domésticos. El ingreso promedio mensual que obtienen las personas en esta área equivale a Q.800.00 a Q.1,000.00

## 11. ASPECTOS DE COMERCIO:

La principal actividad comercial lo representa la venta de productos agrícolas, los cuales son comprobados por intermediarios que llegan a la comunidad, para luego ser trasladados a los diferentes mercados nacionales.

Entre los principales cultivos que se cosechan en la comunidad están: Tabaco, Manía, Maíz, Tomate, Pepino, Sandía, Melón.

## 12. ESTRUCTURA SOCIAL ACTUAL:

Para mantenerse informado de los acontecimientos nacionales los comunitarios utilizan los medios de comunicación de prensa, radio y televisión.

### 12.1 LIDERAZGO:

La comunidad de lo de china cuenta con dos clases de líderes, entre los formales se encuentra el señor Job Neftalí Reyes, entre los más colaboradores de la comunidad se encuentra Romeo Lemus.

## 13. SERVICIO CON LOS QUE CUENTA LA COMUNIDAD:

Servicio de Agua Potable, Letrinización, Energía Eléctrica, dos Iglesias Católica y Evangélica, Campo de fútbol, Salón Comunal, Edificios educativos, ventas de artículos de consumo diario.

## 14. RECURSOS CON LOS QUE CUENTA LA COMUNIDAD:

- ✚ Recursos Naturales: Fauna, Flora.
- ✚ Recursos Materiales: Arena, piedra, pedrín, madera.
- ✚ Recursos Humanos: Jornaleros, comadrona, Maestros, Peritos Contadores, Secretarias.
- ✚ Recursos Institucionales: MINEDUC, CONALFA, MSP.



Ingreso a la aldea



## **D. COMUNIDAD DE LAS ANONAS**

### **1. ASPECTOS GENERALES:**

La comunidad de las Anonas está ubicada al Sureste de la Cabecera Municipal. Tienen una extensión territorial de 7 kilómetros cuadrados aproximadamente, con Altitud de 295 msnm. Se encuentra a 350 metros sobre el nivel del mar y cuenta con una Latitud de 14°54'15" y una Longitud de 89°51'05"

#### **1.1 COLINDANCIAS:**

La comunidad colinda al Norte con Aldea Lo de China, al Sur con Caserío el Pino, al Este con Aldea Agua Caliente, al Oeste con Aldea Santa Rosalía.

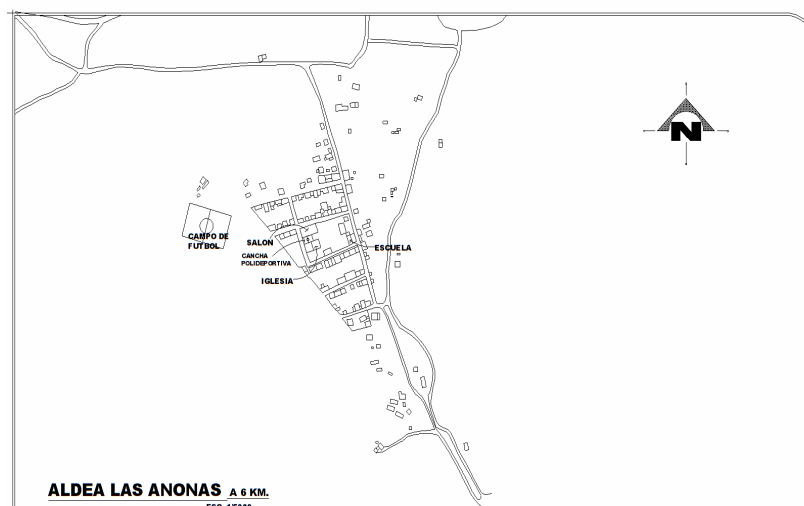
#### **1.2 VÍAS DE ACCESO:**

Se cuenta con un camino principal que es transitable en toda época del año, se cuenta también con caminos de brecha, veredas y herradura.

#### **1.3 DISTANCIA:**

La distancia que existe de Aldea Las Anonas hacia la Cabecera Municipal es de 07 kilómetros.

## **UBICACIÓN GEOGRAFICA**



## **2. SÍNTESIS HISTÓRICA:**

La comunidad de las Anonas se originó en el año de \*\*\*\*\* y se le denominó Anonas a honor de que en el lugar anteriormente existieron árboles de Anona.

Los primeros habitantes del lugar fueron Cornelio Vargas, Salomón Cruz, Martín Vargas.

## **3. ORGANIZACIÓN POLÍTICA - ADMINISTRATIVA:**

La aldea no cuenta con ningún caserío o colonia que le pertenezca.

Actualmente cuenta con una junta directiva el cual pertenece al comité Pro-Mejoramiento.

## **4. DEMOGRAFÍA:**

La comunidad cuenta con 301 habitantes, los cuales se distribuyen en 148 hombres y 153 mujeres.

## **5. INFRAESTRUCTURA HABITACIONAL:**

La comunidad cuenta con 82 viviendas Y 62 familias, las cuales se encuentran en forma Concéntrica. El 75% de las viviendas están construidas de techo de lámina, paredes de block y piso de torta de cemento, el 25% están construidas de techo de lámina, paredes de Bajareque o madera y piso de torta de cemento.

## **6. GEOGRAFÍA-TOPOGRAFÍA:**

Los suelos de la comunidad cuentan con una textura Arcillosa en un 60% y un 40% que presentan características de textura Arenosa.

### **6.1 HIDROGRAFÍA:**

La comunidad cuenta con un río, el cual pasa por la parte Noroeste de la comunidad, su principal función es servir de irrigación a los terrenos Agrícolas.

## **6.2 FLORA:**

La comunidad cuenta con las siguientes plantas Forestales: Aripín, Carcomo, Huele de noche, Nim, Yage. Entre las principales plantas frutales: Mango, Tamarindo, Zapote, Banano, Plátano, coco, tuno, Naranja, Marañón, Limón.

## **6.3 FAUNA:**

La comunidad cuenta con la siguiente Fauna doméstica: gallinas, Cerdos, Caballos, Vacas, Chompipes, patos. Entre la fauna Salvaje: Armados, Conejos, Serpientes, Iguanas, Peces y Aves.

## **7. ASPECTOS BIOCLIMÁTICOS:**

La comunidad pertenece a una zona cuya clasificación es de Monte Espinoso Subtropical. La precipitación pluvial es de 572 mm anuales. Tiene una temperatura media anual que oscila entre los 28 a 35 grados Centígrados, con humedad relativa del 65%.

## **8. ASPECTOS DE SALUD:**

Con respecto a la salud, los comunitarios para atender sus enfermedades visitan el Puesto de Salud ubicado en Aldea Lo de China, entre las principales enfermedades que afectan a la comunidad están: Dengue, Catarros, Infecciones de la piel y Parasitismo.

## **10. ASPECTOS SOCIOECONÓMICOS:**

Los Agricultores de la comunidad no tienen propios ya que en los que cosechan son otorgados por convenios o acuerdos con la Municipalidad y estos se encuentran ubicados en las partes altas y bajas de la comunidad.

Las actividades a las que se dedican las mujeres son los oficios domésticos y la crianza de animales, el promedio de ingreso mensual que tiene un comunitario que trabaja en el área es aproximadamente de Q.400.00 a Q.600.00.

## **11. ASPECTOS DE COMERCIO:**

La principal actividad comercial es representada por la agricultura cuyos productos son vendidos a intermediarios que llegan a la comunidad a comprarlos y luego los trasladan a los mercados capitalinos. Entre los productos que se cosechan están. Maíz, Frijol, Tomate, Chile, Pepino y Sandía.

## 12. ESTRUCTURA SOCIAL ACTUAL:

Los vecinos de la comunidad utilizan los medios de comunicación de Radio, Televisión y prensa, los cuales les sirven para mantenerse al día del acontecer nacional.

### 12.1 LIDERAZGO:

La comunidad no cuenta con algún líder establecido, pero si cuenta con un Consejo Comunitario de Desarrollo (COCODE)

## 13. SERVICIOS CON LOS QUE CUENTA LA COMUNIDAD:

La comunidad de las Anonas, cuenta con servicio de agua entubada intradomiciliar, Iglesia Católica, dos escuelas, Energía eléctrica, tres tiendas, servicio de letrización y un campo de fútbol.

## 14. RECURSOS CON LOS QUE CUENTA LA COMUNIDAD:

- ✚ Recursos Naturales: Una cuenca hídrica, Flora y Fauna.
- ✚ Recursos Materiales: Arena, Piedra, Zinc, Hierro y Cal.
- ✚ Recursos Humanos: Promotores voluntarios, Comadrona, jornaleros, Sastre.
- ✚ Recursos Institucionales: MINEDUC, CONALFA.



Ingreso a la aldea



## **E. COMUNIDAD SANTA ROSALÍA**

### **1. ASPECTOS GENERALES:**

La comunidad de Santa Rosalía, está ubicada en la parte Sureste de la Cabecera Municipal, tiene una extensión territorial de 8 kilómetros cuadrados. La altitud es de de 300 msnm. Se encuentra a 850 metros sobre el nivel del mar y cuenta con una Latitud de 14°52'38" y una Longitud de 89°51'20"

### **1.1 COLINDANCIAS:**

La comunidad de Santa Rosalía, colinda al Norte con Aldea Los Bordos, Al Sur con el caserío El Pino, al Este con Aldea Las Anonas y al Oeste con Aldea Ojo de Agua.

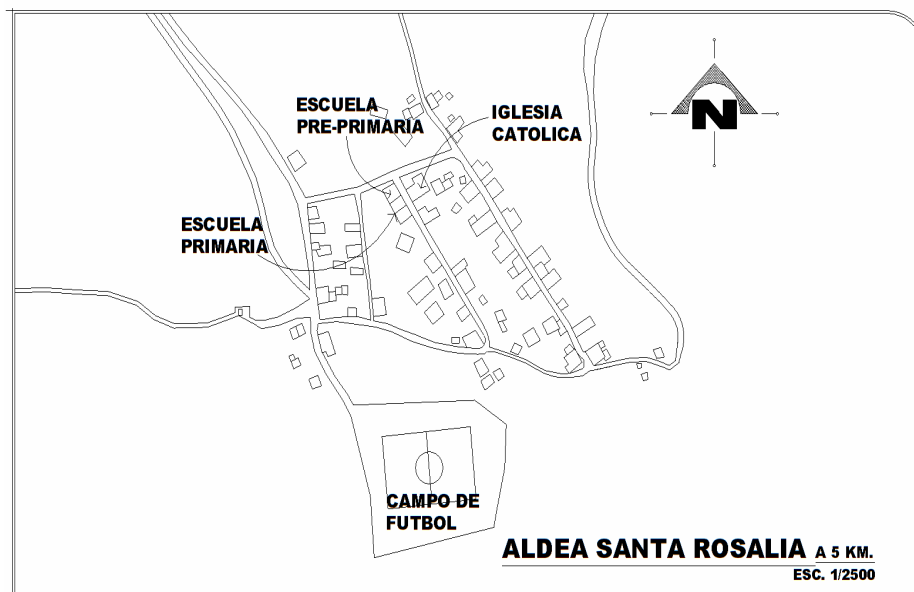
### **1.2 VIAS DE ACCESO:**

Se cuenta en la comunidad con un camino terracería que es transitable en toda época del año, caminos de brecha, veredas y herradura.

### **1.3 DISTANCIA:**

La distancia que existe de Aldea Santa Rosalía hacia la Cabecera Municipal es de 04 kilómetros.

### **UBICACIÓN GEOGRAFICA**



## **2. SÍNTESIS HISTÓRICA:**

La comunidad se formó en el año de 1,986 gracias al apoyo de Plan Internacional, el cual apoyó el funcionamiento de las construcciones de las viviendas. Anteriormente los vecinos de esta comunidad vivían en el Pino, pero por razones de aislamiento, dificultades y una mejora en sus servicios decidieron poblar lo que le conoce hoy como Santa Rosalía.

## **3. ORGANIZACIÓN POLÍTICA ADMINISTRATIVA:**

La comunidad no tiene ningún caserío o colonia que le pertenezca.

Actualmente tienen organizado un comité pro-mejoramiento el cual gestiona los proyectos de la comunidad.

## **4. DEMOGRAFÍA:**

La comunidad tiene una población de 263 habitantes

## **5. INFRAESTRUCTURA HABITACIONAL:**

La comunidad cuenta con 80 viviendas, las cuales están en forma concéntrica, el tipo de construcción en un 95% de techo de lámina, paredes de block y piso de torta de cemento, el 5% de techo de teja o palma, paredes de block y piso de tierra.

## **6. GEOGRAFÍA-TOPOGRAFÍA:**

La textura del suelo en la comunidad es Arcillosa con características específicas pedregosas y topografía quebrada.

### **6.1 HIDROGRAFÍA:**

La comunidad cuenta con una fuente de agua denominada piedra de cal.

### **6.2 FLORA:**

La comunidad cuenta con las siguientes especies forestales: Aripín, Nim, yage, carcomo. Entre las especies frutales: Anona, mango, naranja, limón.

### **6.3 FAUNA:**

La comunidad cuenta con una diversidad de animales entre ellos: Conejos, iguanas, tacuazín, aves, caballos, vacas, gallinas, cerdos.

## **7. ASPECTOS BIOCLIMÁTICOS:**

La comunidad pertenece a la clasificación de Monte Espinoso Subtropical

Tiene una precipitación pluvial de 565 a 550 mm anuales, con temperatura media anual de 26 a 35 grados centígrados con una humedad relativa del 54%.

## **8. ASPECTOS DE SALUD:**

Entre las principales enfermedades que afectan a la comunidad están: Gripe, Dengue, Parasitismo y Diarreas. Los vecinos para tratar las enfermedades acuden al Centro asistencial de salud ubicado en Cabecera Municipal.

## **10. ASPECTOS SOCIOECONÓMICOS:**

En la comunidad son escasos los que tienen un terreno para sembrar ya que estas actividades tienen que hacerlas donde vivían anteriormente. La posesión de la tierra los acredita como Poseedores ya que estos son contratos o acuerdos Municipales que hacen los comunitarios con el Alcalde.

Las actividades que desempeñan las Mujeres son la crianza de animales y la elaboración de artesanías. Los ingresos están cerca de los Q.600.00 a Q.800.00 mensuales.

## **11. ASPECTOS DE COMERCIO:**

La principal actividad comercial lo representa la venta de productos agrícolas, los cuales son adquiridos en la comunidad por intermediarios que se encargan de llevarlos a los mercados capitalinos. Entre los principales cultivos están: Maíz, Frijol, Tomate.

## **12. ESTRUCTURA SOCIAL ACTUAL:**

Para mantenerse informados del acontecer nacional los vecinos hacen uso de los medios de comunicación de prensa, radio y televisión.

### 12.1 LIDERAZGO:

Las personas que ejercen liderazgo son las que se proyectan a través de la ejecución de proyectos en beneficio de la comunidad. Las personas que más se hacen notar: Miguel Moscoso, Ramón Marroquín y Vilma Zapata. También ejercen gran liderazgo los del Consejo Comunitario de Desarrollo (COCODE) el cual está integrado de la siguiente manera:

### 13. SERVICIOS CON LOS QUE CUENTA LA COMUNIDAD:

Servicio de agua entubada a través de llena cantaros, servicio de letrinización, dos iglesias Católica y Evangélica, Energía eléctrica, un molino de nixtamal, dos tiendas, dos escuelas pre-primaria y primaria

### 14. RECURSOS CON LOS QUE CUENTA LA COMUNIDAD:

- ✚ Recursos Naturales: Una cuenca hídrica, Bosques y Fauna.
- ✚ Recursos Materiales: Arena, Piedra, Cal, Zinc, Hierro y Cal.
- ✚ Recursos Humanos: Promotores voluntarios, Comadrona, Jornaleros.
- ✚ Recursos Institucionales: MINEDUC, CONALFA



Ingreso a la aldea



## Iglesia Católica

### F. COMUNIDAD LOS BORDOS

#### 1. ASPECTOS GENERALES:

La aldea los bordos, está ubicada en la parte Noreste de la cabecera municipal. Con una extensión territorial de 6 kilómetros cuadrados. Con una altitud de 250 msnm.

Se encuentra a 260 metros sobre el nivel del mar y cuenta con una Latitud de  $14^{\circ}54'47''$  y con una Longitud de  $89^{\circ}52'31''$

#### 1.1 COLINDANCIAS:

La comunidad colinda al Norte con el Municipio de San Cristóbal Acasaguastlán, al sur con la Aldea Sta. Rosalía, al Este con Aldea Lo de China y al Oeste con Aldea Espíritu Santo.

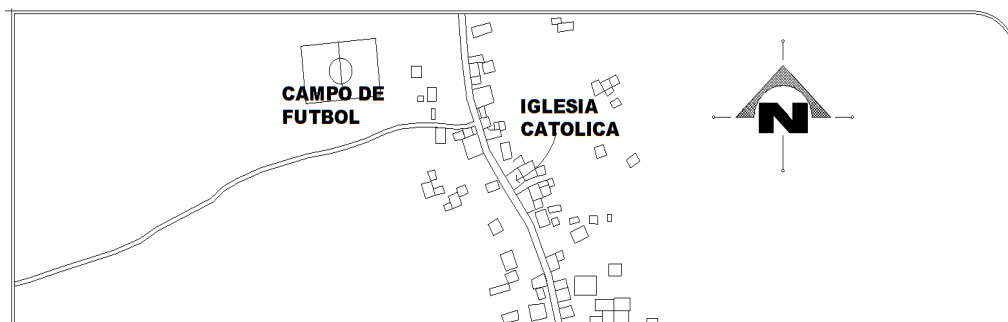
#### 1.2 VÍAS DE ACCESO:

Se cuenta con un camino terracería, el cual es transitable en toda época. Hay también caminos de brecha, veredas y herradura.

#### 1.3 DISTANCIA:

La distancia que existe de la Aldea Los Bordos de Barillas hacia la Cabecera Municipal es de 04 kilómetros.

### Ubicación Geográfica



## **2. SÍNTESIS HISTÓRICA:**

Su nombre fue denominado a la forma de la estructura del terreno ya que se caracteriza por estar situada la comunidad en una pendiente declinada. Los primeros en habitar el lugar fueron la familia Barillas.

## **3. ORGANIZACIÓN POLÍTICA ADMINISTRATIVA:**

La comunidad no cuenta con ningún caserío o colonia que le pertenezca. En la actualidad cuenta con una junta directiva de padres de familia, quienes realizan las actividades del Ministerio de Educación. Cuenta con una junta directiva la cual pertenece al comité, el cual se encarga de velar por el cumplimiento de los proyectos comunales

## **4. DEMOGRAFÍA:**

La comunidad tiene una población de 229 habitantes, los cuales se Registran de la siguiente manera:

### **POBLACION TOTAL DISTRIBUIDA POR SEXO Y EDADES**

| <b>EDADES</b> | <b>HOMBRES</b> | <b>MUJERES</b> | <b>TOTAL</b> |
|---------------|----------------|----------------|--------------|
| O a 4 años    | 15             | 21             | 36           |
| 5 A 19 años   | 45             | 45             | 90           |
| 25 a 44 años  | 24             | 27             | 51           |
| 45 a mas años | 27             | 25             | 52           |

## **5. INFRAESTRUCTURA HABITACIONAL:**

La comunidad cuenta con un total de 41 viviendas de las cuales 9 se encuentran deshabitadas, su forma de distribución es concéntrica. Las viviendas están

construidas en un 75% de techo de lámina, paredes de block y piso de torta de cemento, el 25% de las viviendas están construidas de techo de teja y palma, paredes de bajareque y piso de tierra.

## **6. GEOGRAFIA-TOPOGRAFIA:**

La comunidad cuenta con una extensión del suelo de 40% de arena y un 60% arcilla, las cuales tienen una topografía de un 75% de inclinación y un 25% de planicie.

### **6.1 HIDROGRAFIA:**

La comunidad cuenta con una o con un Yacimiento de agua le Denominan los pozos o vertientes, los cuales ese encuentran en la parte Este de la comunidad y su principal uso es servir de abastecimiento a la comunidad. Tiene un caudal aproximado de 2 pulgadas y media.

### **6.2 FLORA:**

Entre las principales especies forestales encontramos: aripín, Yage, Vainillo, carcomo. Entre los frutales se cosechan: Papaya, mango, tamarindo, coco y Limón.

### **6.3 FAUNA:**

Entre los animales más comunes en la comunidad encontramos, armados, Iguanas, conejos, tacuacín, aves, ratones, perros, cerdos, gatos, gallinas, caballos y vacas.

## **7. ASPECTOS BIOCLIMÁTICOS:**

Pertenece a una zona de vida clasificada como Monte Espinoso Subtropical, con precipitación pluvial de 578.0mm. Tiene una Temperatura media anual que oscila entre los 28 a 35 grados con una Humedad relativa del 68%.

## **8. ASPECTOS DE SALUD:**

Las enfermedades que más afectan a la población son: Gripes, catarro, diarreas, infecciones intestinales, infecciones de la piel. La población asiste al puesto de Salud ubicado en Aldea Espíritu Santo, y si es necesario visitan el Centro de Asistencial de salud ubicado en cabecera Municipal.

## **9. ASPECTOS EDUCATIVOS:**

La comunidad cuenta con una escuela Perla Zoila Fratti de Ruiz donde se imparte educación de Pre-Primaria y primaria.

## **10. ASPECTOS SOCIOECONÓMICOS:**

Los Agricultores no cuentan con terrenos propios para la implementación de los cultivos por lo que se les es necesario arrendar terrenos a personas particulares.

## **11. ASPECTOS DE COMERCIO:**

Los Agricultores de la comunidad comercializan productos agrícolas como tomate, sandía, pepino, chile, papaya y limón, los cuales son vendidos a intermediarios que llegan a la comunidad.

Algunas otras familias se dedican a la elaboración de productos artesanales de tejidos en palma los cuales los comercializan con Aldea Espíritu Santo.

### **ESTABLECIMIENTOS COMERCIALES EN LA COMUNIDAD**

#### **DE LOS BORDOS DE BARILLAS AÑO 2008**

| <b>TIPO DE COMERCIO</b>    | <b>CANTIDAD ESTABLECIDA</b> |
|----------------------------|-----------------------------|
| Tiendas                    | 03                          |
| Cantinas o Ventas de Licor | 01                          |
| Ventas de Comida           | 01                          |
| Casetas                    | 01                          |
| Teléfono Comunitario       | 01                          |
| Refresquerías              | 02                          |

## **12. ESTRUCTURA SOCIAL ACTUAL:**

Para mantenerse informados del acontecer nacional utilizan los medios de comunicación de prensa, televisión y radio.

### **12.1 LIDERAZGO:**

No hay ninguna persona que ejerce algún liderazgo total, pero si se tiene un Consejo Comunitario de Desarrollo

### **13. SERVICIOS CON LOS QUE SE CUENTA EN LA COMUNIDAD:**

En la comunidad se cuenta con los siguientes servicios: Agua potable, dos iglesias católica y Evangélica. Energía eléctrica, letrinización, teléfonos celulares, tiendas de artículos de consumo diario, salón comunal y una escuela de educación primaria.

### **14. RECURSOS CON LOS QUE CUENTA LA COMUNIDAD:**

- + Recursos Naturales: Bosques, cuenca hídrica y Fauna.
- + Recursos Materiales: Piedra, Madera, Arena y tierra especial para Construcción de casas de bajareque.
- + Recursos Humanos: Jornaleros, comadrona, un animador de CONALFA, Peritos contadores, Bachilleres.
- + Recursos Institucionales: MINEDUC, CONALFA.



Ingreso a la aldea

## G. COMUNIDAD OJO DE AGUA

### 1. ASPECTOS GENERALES:

La comunidad de Ojo de Agua está ubicada en la parte Sureste de la cabecera Municipal. Tiene una extensión de 7 kilómetros cuadrados, con altitud de 255 msnm.

Se encuentra a 290 metros sobre el nivel del mar y cuenta con una Latitud de 14°54'12" y una Longitud de 89°52'28"

#### 1.1 COLINDANCIAS:

La comunidad de ojo de agua limita al Norte con Aldea Espíritu Santo, Al sur con Aldea Tobón de el Departamento de Jalapa, al Este con Aldea Santa Rosalía y al Oeste con Cabecera Municipal.

#### 1.2 VÍAS DE ACCESO:

Se cuenta con un camino de terracería, veredas, brechas y de herradura.

#### 1.3 DISTANCIA:

La distancia que existe de Aldea Ojo de Agua hacia la cabecera Municipal es de 02 kilómetros cuadrados

### UBICACIÓN GEOGRAFICA



### 2. HISTORIA:

Se dice que su nombre fue denominado, a que en el lugar existe una fuente de agua (aproximadamente 2 pulgadas), la cual se encuentra a un costado de la comunidad y por ello se le llama Ojo de Agua. Según cuentan los habitantes que las primeras familias en habitar en la comunidad fueron los Hernández y Sagüil quienes ha un se mantienen con cierto liderazgo dentro de las demás familias.

### **3. ORGANIZACIÓN POLÍTICA ADMINISTRATIVA:**

La comunidad no cuenta con ningún caserío ni colonia que le pertenezca. Actualmente cuenta con una junta directiva la cual tiene como función principal velar por el cumplimiento de los proyectos en la comunidad.

### **4. DEMOGRAFÍA:**

La comunidad tiene una población aproximada de 138 habitantes, los cuales se registran de la siguiente manera

| <b>EDADES</b>     | <b>HOMBRES</b> | <b>MUJERES</b> | <b>TOTAL</b> |
|-------------------|----------------|----------------|--------------|
| 0 a 4 años        | 18             | 19             | 37           |
| 5 años a 19 años  | 48             | 44             | 92           |
| 20 años a 44 años | 08             | 01             | 09           |
| 45 años a más     | 00             | 00             | 00           |

### **5. INFRAESTRUCTURA HABITACIONAL:**

En la comunidad existen 34 viviendas las cuales están de forma concéntrica, 26 viviendas habitadas y 8 deshabitadas. Las viviendas están construidas de techo de lámina, paredes de bajareque, piso de torta de cemento. Actualmente los comunitarios recibieron apoyo a través de FOGUAVI y modificaron sus viviendas con la siguiente forma: paredes de madera, techo de lámina y piso de torta de cemento.

### **6. GEOGRAFÍA – TOPOGRAFÍA:**

La textura del suelo es arcillosa y su topografía quebrada.

#### **6.1 HIDROGRAFÍA:**

Se encuentra una fuente de agua a un costado de la comunidad al cual le denominan Ojo de agua y tiene como función principal la irrigación de varios terrenos que sirven para la agricultura (regadíos). La fuente tiene un caudal de aproximadamente 2 pulgadas.

## **6.2 FLORA:**

Se cuenta con árboles de aripín, huele de noche, quebracho, yage, guayacán, mango, papaya, coco, tuno.

## **6.3 FAUNA:**

Existe una variedad de animales silvestres y domésticos entre ellos están: Armado, conejo, tacuazín, iguanas, gato de monte, caballos, gallinas, cerdos, chompipes.

## **7. ASPECTOS BIOCLIMATICOS:**

La zona de vida pertenece a la clasificación de monte espinoso subtropical, con una precipitación pluvial de 575.2 mm anuales. Con temperatura media anual que oscila entre los 28 a 35 grados Centígrados, con humedad Relativa del 65%.

## **8. ASPECTOS DE SALUD:**

Entre las enfermedades más comunes que atacan a la población están: gripes, diarreas, gastritis, paludismo, artritis, paludismo, gastritis. En caso de visitar algún centro asistencial, la comunidad acude al puesto de salud ubicado en la Aldea Espíritu Santo o a la clínica Médica ubicada en Aldea el Rancho del Municipio de San Agustín Acasaguastlán.

## **9. ASPECTOS DE EDUCACION:**

La comunidad cuenta con una escuela Primaria Oficial Mixta en la cual se atienden los grados de pre-primaria y primaria.

## **10. ASPECTOS SOCIOECONÓMICOS:**

Para establecer los cultivos agrícolas, los agricultores arrendan terrenos. La actividad principal de los hombres es la agricultura, las principales actividades de las mujeres son los oficios domésticos y crianza de animales. Los ingresos

mensuales que tienen el 95% de comunitarios son de Q.400.00 a Q.600.00 y el 5% de Q.1000.00 a Q.1500.00.

#### **11. ASPECTOS DE COMERCIO:**

La principal actividad de comercio la representa la venta de productos agrícolas ya que aquí se cosecha tomate, berenjena, chile y papaya productos que son vendidos en la cabecera municipal y mercados de la ciudad capital. Otra actividad bien representativa de la comunidad lo ejerce la Artesanía con la elaboración artículos de tejidos en palma los cuales son vendidos a la comunidad de Espíritu Santo y luego trasladados a los mercados capitalinos.

#### **ESTABLECIMIENTOS COMERCIALES EN LA COMUNIDAD DE OJO DE AGUA AÑO 2012**

| <b>TIPO DE COMERCIO</b>    | <b>CANTIDAD ESTABLECIDA</b> |
|----------------------------|-----------------------------|
| Tiendas                    | 02                          |
| Cantinas o Ventas de Licor | 02                          |
| Motores de Masa            | 01                          |
| Ventas de Helados          | 01                          |
| Teléfono Comunitario       | 01                          |
| Tortillerías               | 01                          |
| Refresquerías              | 01                          |

#### **12. ESTRUCTURA SOCIAL ACTUAL:**

Las personas se preocupan por darle a la comunidad el desarrollo correspondiente y marcados en este aspecto utilizan los medios de Comunicación de prensa, Radio y Televisión nacional, para mantenerse informados del acontecer nacional

### **12.1 LIDERAZGO:**

Las personas que ejercen un mayor liderazgo en la comunidad son los señores Timoteo Hernández y José Luís Hernández quienes se proyectan.

En la comunidad para la ejecución de los distintos proyectos. Se tiene Establecido un Consejo Comunitario de Desarrollo (COCODE)

### **13. SERVICIOS CON LOS QUE CUENTA LA COMUNIDAD:**

Cuenta con Agua entubada a través de un pozo mecánico. Energía Eléctrica, una escuela de educación primaria y un teléfono celular particular.

### **14. RECURSOS CON LOS QUE CUENTA LA COMUNIDAD:**

- ✚ Entre los Recursos Naturales: Cuenca hídrica, Bosques y Fauna
- ✚ Entre los Recursos Materiales: arena. Madera, cal y piedrin.
- ✚ Entre los Recursos Humanos: Jornaleros, comadronas, Maestros, Peritos contadores y Bachilleres.



## INGRESO A LA ALDEA



LAGUNA OJO DE AGUA

## H. COMUNIDAD ESPÍRITU SANTO

### 1. ASPECTOS GENERALES:

La comunidad de Espiritu Santo está ubicada en la parte Noreste de la Cabecera Municipal, cuenta con una extensión territorial de 3 kilómetros cuadrados. La Altitud es de 251 msnm. Se encuentra a 280 metros sobre el nivel del mar y cuenta con una Latitud de 14°54'47" y una Longitud de 89°53'02"

### 1.1. COLINDANCIAS:

La comunidad limita al Norte con el Municipio de San Cristóbal Acasaguastlán, al Sur con Aldea Ojo de Agua, al Este con Aldea Los Bordos y al Oeste con Cabecera Municipal.

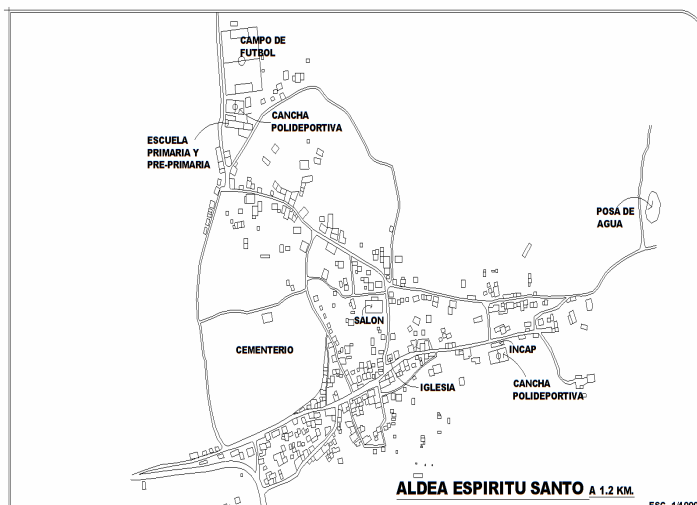
### 1.2 VÍAS DE ACCESO:

La comunidad cuenta con un camino de terracería transitable en toda época del año, también se cuenta con caminos de brecha y veredas.

### **1.3 DISTANCIA:**

La distancia que existe de Aldea Espíritu Santo hacia la cabecera Municipal es de 1.5 kilómetros cuadrados

## **UBICACIÓN GEOGRAFICA**



### **2. SÍNTESIS HISTÓRICA:**

No se tiene fecha exacta de fundación, su nombre se le atribuye a uno de los miembros de La Santísima Trinidad (Padre, Hijo y Espíritu Santo), ya que en la comunidad se encuentra ubicado el cementerio General. Según entrevistas con las personas mayores de la comunidad, los primeros en habitarla fueron personas providentes del área de las Vera paces.

### **3. ORGANIZACIÓN POLÍTICA ADMINISTRATIVA:**

La comunidad no cuenta con ningún caserío o colonia que le pertenezca. Actualmente se encuentran formados varios comités los cuales hacen gestiones de proyectos productivos. No se tiene formado ningún comité pro-mejoramiento o de desarrollo comunal que trabaje con proyectos Municipales.

### **4. DEMOGRAFÍA:**

La comunidad cuenta con 2,879 habitantes los cuales se registran de siguiente forma:

**POBLACIÓN TOTAL ALDEA ESPIRITU SANTO MUNICIPIO DE EL JÍCARO**

| <b>EDADES</b>  | <b>MUJERES</b> | <b>HOMBRES</b> | <b>TOTAL</b> |
|----------------|----------------|----------------|--------------|
| Nacidos        | 21             | 23             | 44           |
| 1 a 4 años     | 54             | 66             | 125          |
| 5 a 14 años    | 166            | 202            | 368          |
| 15 a 19 años   | 342            | 390            | 732          |
| 50 a 59 años   | 43             | 55             | 98           |
| 60 en adelante | 62             | 88             | 150          |
| <b>TOTAL</b>   | <b>693</b>     | <b>824</b>     | <b>1517</b>  |

## **5. INFRAESTRUCTURA HABITACIONAL:**

La comunidad cuenta con una cantidad aproximada de 890 viviendas, las cuales están en forma concéntrica. El 43% de las viviendas están construidas de techo de lámina, paredes de block y piso de torta de cemento, el 40% de las viviendas están construidas de techo de lámina, paredes de Bajareque y piso de torta de cemento y el 17% están contruidos de techo de palma, paredes de madera y piso de tierra.

## **6. GEOGRAFÍA – TOPOGRAFÍA:**

El 90% de los suelos de la comunidad cuenta con una textura Arcillosa y el 10% pertenecen a una textura Arenosa. La topografía del terreno es quebrada en gran proporción, contando con una pequeña parte de planicie en la parte inferior en la ubicación de la comunidad.

## **7. ASPECTOS BIOCLIMÁTICOS:**

La comunidad pertenece a una zona de clasificación de Monte Espinoso Subtropical. La precipitación pluvial es de 578 mm anuales. Tiene una temperatura media anual que oscila entre los 28 a 35 grados Centígrados, con humedad relativa del 65%.

## **8. ASPECTOS DE SALUD:**

Entre las enfermedades principales que afectan a la comunidad están: Gripes, catarros, Dengue, infecciones de la piel, parasitismo, amebiasis, diarreas. Para atender sus enfermedades visitan el Centro Asistencia de Salud ubicado en Cabecera Municipal.

## **9. ASPECTOS EDUCATIVOS:**

La comunidad cuenta con una escuela donde son impartidos los Niveles de Pre-Primaria y Primaria Escuela Oficial Mixta, Instituto Nacional Mixto de Educación Básica.

## **10. ASPECTOS SOCIOECONÓMICOS:**

Con respecto a la tenencia de tierra en la comunidad, son pocas las personas que tienen acceso a un arrendamiento de tierra en la propia comunidad, ya que las que se tienen son utilizadas por los propietarios para la implementación de sus cultivos. La mayoría de las actividades agrícolas las realizan en la Finca denominada la Cooperativa. Las mujeres se dedican a las labores domésticas, a la crianza de animales y al igual que algunos Hombres a las actividades de tejidos de palma. Los ingresos en la comunidad se clasifican de dos maneras: El primero clasificado por la producción agrícola el cual promedia unos Q 600.00 a Q.800.00 mensuales. El otro ingreso se dá a través de las actividades Artesanales alcanzando un promedio aproximado de Q.600.00 a Q.800.00 mensuales. Se tienen otros ingresos los cuales se derivan de las actividades de Carpintería y trabajos empleados en Alambre y malla metálica, los cuales alcanza promedios aproximados de Q.800.00 a Q.1, 000.00.

## **11. ASPECTOS DE COMERCIO:**

La actividad principal económica de la comunidad es la venta de los productos Agrícolas y los productos Artesanales: Entre los productos agrícolas cosechados se encuentran. Fundas para Botella, sombreros, Escobas, petates, Tapetes, abanicos, moisés (cunas de tejido de palma) La venta de los productos agrícolas es realizada a través de intermediarios que llegan a la comunidad a comprarlos para luego ser trasladados a los mercados Nacionales. La venta de los productos artesanales se hace a través de una persona

## **12. ESTRUCTURA SOCIAL ACTUAL:**

La comunidad para mantenerse informada de los acontecimientos Nacionales hace uso de los medios de comunicación de Prensa y Televisión Nacional. La comunidad basa sus gestiones a través de distintas juntas directivas formadas para la realización de los proyectos productivos que funcionan en la comunidad.

### **12.1 LIDERAZGO:**

Dentro de los líderes de la comunidad se encuentran los señores: Arnulfo Castro y Rómulo Hicho.

### 13. SERVICIOS CON LOS QUE CUENTA LA COMUNIDAD:

La comunidad cuenta con los siguiente servicios, Agua Potable, Energía Eléctrica, 1 escuela, 1 campo de fútbol, 1 cancha de básquetbol, servicio de letrización, salón comunal, Iglesias Evangélica y Católica, Cementerio general, Teléfono Comunitario, Farmacia, Librería, molinos de nixtamal y tiendas de artículos de consumo diario.

### 14. RECURSOS CON LOS QUE CUENTA LA COMUNIDAD:

- ✚ Recursos Naturales: Fauna, flora y cuenca hídrica.
- ✚ Recursos Materiales: Arena, Piedra, Madera, Palma
- ✚ Recursos Humanos: Jornaleros, comadrona, Promotores sociales, Peritos contadores, maestros y Bachilleres.
- ✚ Recursos Institucionales: MINEDUC, INCAP, MSP, CONALFA.



Ingreso a la aldea



## I. COMUNIDAD EL ZAPOTE

### 1. ASPECTOS GENERALES:

La comunidad de El Zapote está ubicada en la parte Oeste de la Cabecera Municipal, cuenta con una extensión territorial de 5 kilómetros cuadrados. La Altitud es de 265 msnm. Se encuentra a 260 metros sobre el nivel del mar y cuenta con una Latitud de 14°54'30" y una Longitud de 89°55'03"

#### 1.1 COLINDANCIAS:

La comunidad limita al Norte con el Caserío los Chagüites del Municipio de San Cristóbal Acasaguastlán, al Sur con Aldea Las Ovejas, al Este con Cabecera Municipal y al Oeste con Aldea El Paso de Los Jalapas.

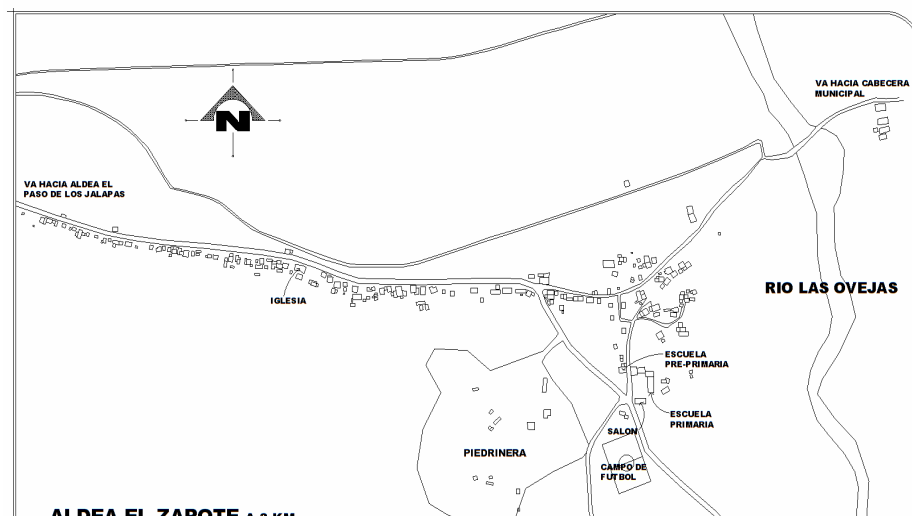
#### 1.2 VÍAS DE ACCESO:

La comunidad situada en ambos costados de la Carretera de Terracería C.A-9, por lo que es muy fácil su acceso. Cuenta también con caminos de brecha, herradura y Veredas.

#### 1.3 DISTANCIA:

La distancia que existe de Aldea El Zapote hacia la Cabecera Municipal es de 02 kilómetros

## UBICACIÓN GEOGRAFICA



## **2. SÍNTESIS HISTÓRICA:**

No se conoce ningún dato exacto de fundación, con respecto a su nombre se le atribuye a que en pasadas épocas eran muy abundantes los árboles de Zapote.

## **3. ORGANIZACIÓN POLÍTICA - ADMINISTRATIVA:**

La comunidad cuenta con una colonia que le corresponde denominada La Vuelta de la Bartola, que se encuentra a una distancia aproximada de 0.5 kilómetros. Actualmente se encuentra formado un comité de Servicio de la comunidad, el cual gestiona los proyectos comunales.

## **4. DEMOGRAFÍA:**

La comunidad cuenta con 510 habitantes, divididos en 262 hombres y 248 mujeres los cuales se registran por edades como aparece en el siguiente cuadro:

### **POBLACIÓN DISTRIBUIDA POR EDADES Y SEXO**

| <b>EDADES</b> | <b>HOMBRES</b> | <b>MUJERES</b> | <b>TOTAL</b> |
|---------------|----------------|----------------|--------------|
| 0 a 3 años    | 29             | 15             | 44           |
| 04 a 06 años  | 16             | 27             | 43           |
| 07 a 14 años  | 78             | 74             | 152          |
| 15 a 17 años  | 16             | 11             | 27           |
| 18 años y más | 123            | 121            | 244          |

|              |            |            |            |
|--------------|------------|------------|------------|
| <b>Total</b> | <b>262</b> | <b>248</b> | <b>510</b> |
|--------------|------------|------------|------------|

## **5. INFRAESTRUCTURA HABITACIONAL:**

La comunidad cuenta con una cantidad aproximada de 113 viviendas y 120 familias, las cuales se encuentran de forma Concéntrica (en forma lineal). El 40% de las viviendas están construidas de techo de lámina, Paredes de Bajareque y piso de torta de cemento. El 40% de las viviendas están construidas de Techo de lámina, Paredes de Block y piso de torta de cemento. El 10% de viviendas están construidas de techo de teja, paredes de bajareque y piso de tierra. El 10% de las viviendas están construidas de Techo de palma, paredes de madera y piso de tierra.

## **6. GEOGRAFÍA – TOPOGRAFÍA:**

El 75% de los suelos tienen una textura Arcillosa y el 25% tienen una textura Arenosa. La topografía del lugar es quebrada.

### **6.1 HIDROGRAFÍA:**

La comunidad cuenta con un río el cual pasa por uno de los costados exactamente en la parte del Este de la comunidad denominado Monteljute, el cual Nace en el Departamento de Jalapa y atraviesa las comunidades de Piedra Ancha y Las Ovejas

### **6.2 FLORA:**

La comunidad cuenta con las siguientes plantas forestales: Aripín, Nim, Yage, Brasil, Carcomo, Eucalipto, Huele de Noche, Amate. Entre las principales plantas frutales están: Mango, Coco, Zapote, Limón, Naranja, Papaya, Marañón, Banano, Plátano, Tuno, Tamarindo.

### **6.3 FAUNA:**

La comunidad cuenta con la siguiente fauna silvestre: Conejo, Tacuazín, Iguanas, Serpientes, Aves y Peces. Entre los animales Domésticos se encuentran: Gallinas, Cerdos, Caballos, Vacas y Patos.

## **7. ASPECTOS BIOCLIMÁTICOS:**

La comunidad pertenece a una zona de vida que se clasifica en Monte Espinoso Subtropical. La precipitación Pluvial es de 572 mm anuales. Tiene una temperatura media que oscila entre los 28 a 35 grados centígrados, con humedad relativa del 60%.

## **8. ASPECTOS DE SALUD:**

Las principales enfermedades que afectan a la población son: Dengue, Diarreas, Gripe, Catarros, Infecciones de la piel y Amebiasis. Para atender las enfermedades la comunidad visita el centro Asistencial de Alud, ubicado en la Cabecera Municipal y Clínica San José Ubicada en Aldea El Rancho del Municipio de San Agustín Acasaguastlán.

## **9. ASPECTOS EDUCATIVOS:**

La comunidad cuenta con una Escuela donde se imparten los Niveles de Pre-Primaria y Primaria, los cuales se distribuyen por edades y sexo en el nivel pre-primaria y por grado y sexo en el nivel primario: Escuela Oficial Mixta para Párvulos, Escuela Rural Mixta Prof. Marco Tulio Morales Marín.

## **10. ASPECTOS SOCIOECONÓMICOS:**

Para recibir los ingresos económicos los comunitarios basan sus trabajos en la agricultura, labor que desempeñan en tierras propias o por contratos de arrendamiento en terrenos particulares. La tenencia de la tierra está a cargo de tres familias las cuales utilizan el 90% de sus tierras para la implementación de cultivos y el 10% lo dan en calidad de arrendamiento a pequeños agricultores. Las mujeres se dedican a los oficios domésticos y la crianza de animales. El Promedio de ingresos mensual que obtiene un comunitario en el área es de aproximadamente Q.600.00 a Q.800.00.

## **11. ASPECTOS DE COMERCIO:**

La principal actividad económica de la comunidad es la venta de los productos agrícolas, los cuales a través de intermediarios que llegan a la comunidad son vendidos y luego trasladados a los mercados Nacionales. Otro aspecto de comercio en la comunidad está marcado por la venta de Artículos de consumo diario, a continuación se registran los centros comerciales de la comunidad.

### **CENTROS COMERCIALES ALDEA EL ZAPOTE AÑO 2008**

| TIPO DE COMERCIO | CANTIDAD ESTABLECIDA |
|------------------|----------------------|
| Tiendas          | 09                   |
| Ventas de Licor  | 03                   |

|                      |    |
|----------------------|----|
| Motores de Masa      | 03 |
| Ventas de Comida     | 01 |
| Casetas              | 03 |
| Teléfono Comunitario | 01 |
| Tortillerías         | 02 |

## 12. ESTRUCTURA SOCIAL ACTUAL:

La comunidad para mantenerse informada de los acontecimientos nacionales hace uso de los medios de comunicación de Prensa y televisión Nacional. La comunidad basa gestiones a través del comité de servicio de la comunidad.

### 12.1 LIDERAZGO:

En la comunidad No se observa ninguna persona que muestre Liderazgo.

## 13. SERVICIOS CON LOS QUE CUENTA LA COMUNIDAD:

La comunidad cuenta con los siguientes servicios: Agua Potable, Energía eléctrica, Servicio de letrinización, 2 Escuelas, 1 Campo de fútbol, 1 Cancha de básquetbol, 1 Centro de Capacitación (Salón Comunal), Teléfonos celulares, 3 Molinos de nixtamal, Tiendas de artículos de consumo diario, 2 Callejones adoquinados y Calle principal Asfaltada.

## 14. RECURSOS CON LOS QUE CUENTA LA COMUNIDAD:

- ✚ , Recursos Naturales: Fauna, Flora, Río.
- ✚ Recursos Materiales: Arena, Piedra, Madera, Zinc, Hierro.
- ✚ Recursos Humanos: Jornaleros, Comadrona, Promotores sociales, Maestros, Peritos Contadores y Bachilleres.
- ✚ Recursos Institucionales: MINEDUC, CONALFA.



Ingreso a la aldea

Salón comunal

## **J. COMUNIDAD LAS OVEJAS**

### **1. ASPECTOS GENERALES:**

La comunidad de las Ovejas está ubicada en la parte Suroeste de la Cabecera Municipal, Cuenta con una extensión territorial de 15 kilómetros cuadrados. La altitud es de 260 msnm. Se encuentra a 310 metros sobre el nivel del mar y cuenta con una Latitud de 14°53'27" y una Longitud de 89°55'20"

#### **1.1 COLINDANCIAS:**

La comunidad limita al Norte con Aldea El Zapote, Al Sur con Aldea Piedra Ancha, al Este con la Cabecera Municipal y al Oeste con Aldea Paso de Los Jalapas.

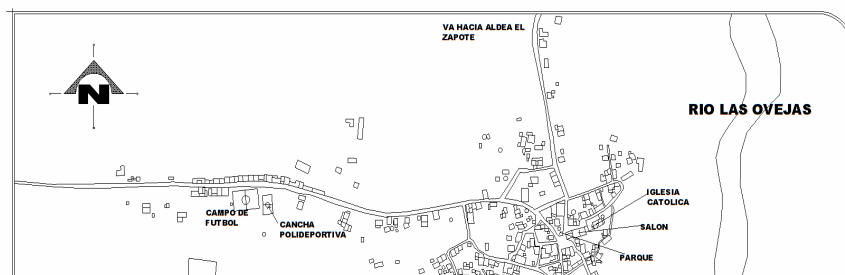
#### **1.2 VÍAS DE ACCESO:**

La comunidad cuenta con Dos caminos de terracería que sirven para acceso directo a la comunidad, son transitables en toda época del año. Se cuenta con caminos de Brecha, Veredas y Herradura.

#### **1.3 DISTANCIA:**

La distancia que existe de Aldea Las Ovejas hacia la Cabecera Municipal es de 05 kilómetros.

### **UBICACIÓN GEOGRAFICA**



## **2. SÍNTESIS HISTÓRICA:**

No se conoce dato exacto de fundación, con respecto a su nombre se cree que anteriormente era un área donde existió un corral de gran longitud que era utilizado para la crianza de Ovejas a través del tiempo se implementaron casas alrededor del lugar y así se fue formando la comunidad.

## **3. ORGANIZACIÓN POLÍTICA - ADMINISTRATIVA:**

La comunidad no cuenta con ningún Caserío que le corresponda. Le pertenece una colonia denominada Buena Vista que está situada en la parte Suroeste de la comunidad.

## **4. DEMOGRAFÍA:**

La comunidad cuenta con 916 habitantes, los cuales se están distribuidos por edades y sexo como aparece en el siguiente cuadro:

### **POBLACIÓN DISTRIBUIDA POR EDADES Y SEXO**

| <b>EDADES</b> | <b>HOMBRES</b> | <b>MUJERES</b> | <b>TOTAL</b> |
|---------------|----------------|----------------|--------------|
| O a 3 años    | 39             | 36             | 75           |
| 04 a 06 años  | 35             | 35             | 70           |
| 07 a 14 años  | 100            | 96             | 196          |
| 15 a 17 años  | 32             | 33             | 65           |

|               |            |            |            |
|---------------|------------|------------|------------|
| 18 años y más | 234        | 276        | 510        |
| <b>Total</b>  | <b>440</b> | <b>476</b> | <b>916</b> |

## **5. INFRAESTRUCTURA HABITACIONAL:**

La comunidad cuenta con 241 viviendas y 251 familias, las viviendas se encuentran en forma concéntrica (en posición lineal). El 60% de las viviendas están construidas de techo de (lámina el 50% y el 10% de teja), paredes de Bajareque y piso de Torta de Cemento, El 30% de las viviendas están construidas de techo de lámina, paredes de Block y piso de torta de cemento el 10% de las viviendas están construidas de techo de lámina, paredes de Madera y piso de tierra.

## **6. GEOGRAFÍA – TOPOGRAFÍA:**

El 65% de los suelos tienen una textura Arcillosa y el 35% tiene una textura Arenosa. La Topografía del terreno es en un 75% quebrada y en un 25% hondonada.

### **6.1 HIDROGRAFÍA:**

La comunidad cuenta con un río el cual pasa a un costado de la comunidad exactamente en la parte del Este, es nombrado con el nombre de Riachuelo y tiene su yacimiento en el Departamento de Jalapa y su función principal es servir de irrigación a los terrenos agrícolas y de recreación a los comunitarios de esta zona.

### **6.2 FLORA:**

La comunidad cuenta con las siguientes plantas forestales: Yage, Brasil, Carcomo, Huele de noche, Aripín, Nim, Conacaste, Amate, Paraíso, Guayacán, entre las principales plantas frutales están: Mango, Tamarindo, Coco, Marañón, Tuno, Naranja, Limón, Banano, Plátano, Zapote.

### **6.3 FAUNA:**

La comunidad cuenta con la siguiente Fauna doméstica: Gallinas, Cerdos, Vacas, Caballos, Patos, Chompipes, Peliguey, entre la Fauna salvaje se encuentran:

Armados, Conejos, Iguanas, Serpientes, Aves, Peces, Tacuazín, Zorrillos, Comadreja y Escorpiones.

## **7. ASPECTOS BIOCLIMÁTICOS:**

La comunidad pertenece a una zona de vida clasificada como Monte Espinoso Subtropical. La precipitación Pluvial es de 580.2 mm anuales. Tiene una Temperatura Media que oscila entre los 28 a 35 grados Centígrados, con humedad relativa del 68%.

## **8. ASPECTOS DE SALUD:**

Entre las principales enfermedades que afectan a la comunidad se tienen: Diarreas, Dengue, Gripe, Amebiasis, Infecciones de la piel. Se cuenta en la comunidad con un Puesto de Salud el cual brinda atención a los comunitarios del área.

## **9. ASPECTOS EDUCATIVOS:**

La comunidad cuenta con una Escuela donde son impartidos los Niveles de Pre-Primaria y Primaria, los cuales se distribuyen por edades y sexo en el nivel Pre-Primaria y por grados y sexo en el nivel Primaria. Escuela Oficial Mixta de Párvulos, Escuela Oficial Mixta Tomás Roldán de León. Además un Instituto Nacional de Educación Básica.

## **10. ASPECTOS SOCIOECONÓMICOS:**

Para recibir los ingresos económicos los comunitarios los hombres basan sus trabajos en la agricultura, labor que desempeñan en terrenos propios o por contratos de arrendamientos en terrenos particulares. La tenencia de la tierra está basada en cinco familias las cuales el 75% de las tierras cultivan y el 25% les dan en calidad de arrendamiento a pequeños agricultores. Las mujeres se dedican a los oficios domésticos y a la crianza de animales: El Promedio mensual que obtienen un comunitario en el área es de aproximadamente Q.600.00 a Q.800.00

## **11. ASPECTOS DE COMERCIO:**

La principal actividad comercial de la comunidad la representa la venta de los productos agrícolas, los cuales a través de intermediarios son vendidos en la comunidad y luego trasladados a los mercados Nacionales. Otro aspecto comercial de la comunidad es la venta de artículos de consumo diario, a continuación se registran los centros comerciales de la comunidad:

## **CENTROS COMERCIALES ALDEA LAS OVEJAS**

| <b>TIPO DE COMERCIO</b> | <b>CANTIDAD ESTABLECIDA</b> |
|-------------------------|-----------------------------|
| Tiendas                 | 08                          |
| Casetas                 | 03                          |
| Librerías               | 02                          |
| Cantinas                | 03                          |
| Molino de Nixtamal      | 02                          |





### **12. ESTRUCTURA SOCIAL ACTUAL:**

La comunidad para mantenerse informada de los acontecimientos Nacionales hace uso de los medios de comunicación de Prensa y Televisión Nacional. La comunidad basa sus gestiones en las juntas directivas de los diferentes comités, contando con un Consejo Comunitario de Desarrollo (COCODE).

### **13. SERVICIOS CON LOS QUE CUENTA LA COMUNIDAD:**

La comunidad cuenta con los siguientes servicios: Agua Entubada, Energía Eléctrica, 2 Escuelas, 1 Campo de fútbol, 1 Cancha de Básquetbol, Iglesias Católica y Evangélica, Parque Comunal, Cementerio, servicios de buses, Transporte Extra Urbano, Molino de Nixtamal y Tiendas de artículos de consumo diario.

### **14. RECURSOS CON LOS QUE CUENTA LA COMUNIDAD:**

-  Recursos Naturales: Fauna, Flora, Río.
-  Recursos Materiales: Piedra, Arena, Madera
-  Recursos Humanos: Jornaleros, Comadrona, Promotores sociales, Maestros, Secretarias, Peritos Contadores y Bachilleres.
-  Recursos Institucionales: MINEDUC, CONALFA, MSP.



Ingreso a la aldea



Iglesia Católica

## **K. COMUNIDAD DE PIEDRA ANCHA**

### **1. ASPECTOS GENERALES:**

La comunidad de Piedra Ancha está ubicada en la parte Sureste de la Cabecera Municipal, cuenta con una extensión territorial de 8 kilómetros Cuadrados. La

altitud es de 540 msnm. Se encuentra a 470 metros sobre el nivel del mar, cuenta con una Latitud de 14°51'05" y una Longitud de 89°51'15"

### 1.1 COLINDANCIAS:

La comunidad limita al Norte con Aldea Las Ovejas, al Sur con Aldea San Rafael del Municipio de Guastatoya, al Este con Caserío La Pila y al Oeste con Aldea Las Joyas.

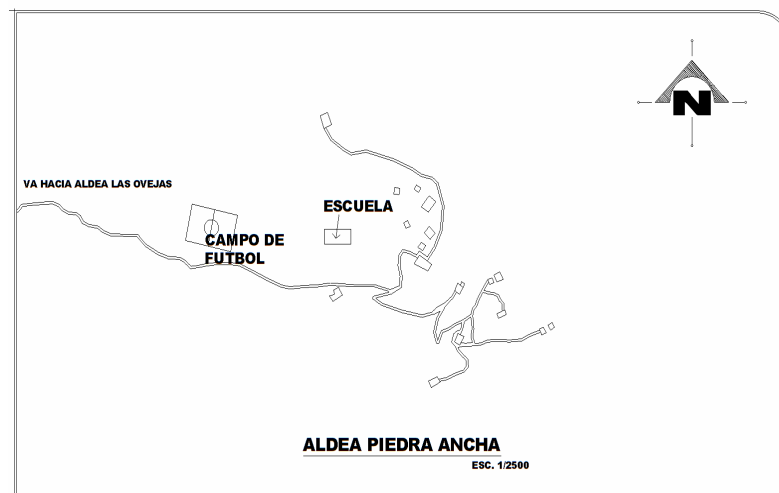
### 1.2 VÍAS DE ACCESO:

La comunidad no cuenta con ningún camino vehicular, por lo que se tiene que utilizar como acceso los caminos de Brecha, Veredas y de Herradura.

### 1.3 DISTANCIA:

La distancia que existe de Aldea Piedra Ancha hacia la Cabecera Municipal es de 12 kilómetros.

## UBICACIÓN GEOGRAFICA



## 2. SÍNTESIS HISTÓRICA:

No se conoce ningún dato exacto de fundación, con respecto a su nombre es debido a que en la comunidad se encuentra situada una piedra muy grande que mide aproximadamente 4 metros de Ancho 5 metros de Largo y 9.5 metros de Altura, por ello le denominan Piedra Ancha. Los primeros habitantes de la

comunidad fueron: Manuel Barrientos, Petrona Nájera, Venancio Solís y Agustín Solís.

### **3. ORGANIZACIÓN POLÍTICA - ADMINISTRATIVA:**

La comunidad no cuenta con ningún caserío o colonia que le pertenezca, actualmente está formado un comité pro-mejoramiento el cual se encarga de los proyectos comunitarios.

### **4. DEMOGRAFÍA:**

La comunidad cuenta con 103 habitantes, los cuales se registran de la siguiente manera:

#### **POBLACION DISTRIBUIDA POR EDADES Y SEXO**

| <b>EDADES</b> | <b>HOMBRES</b> | <b>MUJERES</b> | <b>TOTAL</b> |
|---------------|----------------|----------------|--------------|
| 0 a 4 años    | 12             | 9              | 21           |
| 5 a 19 años   | 22             | 21             | 43           |
| 20 a 44 años  | 14             | 12             | 26           |
| 45 años a más | 06             | 07             | 13           |

### **5. INFRAESTRUCTURA HABITACIONAL:**

La comunidad cuenta con 45 viviendas en total, las cuales están en forma concéntrica y 3 de ellas deshabitadas. Las viviendas están construidas en un 95% de techo de lámina, paredes de block y piso de torta de cemento y un 5% de techo de lámina, paredes de Bajareque o madera y piso de tierra.

### **6. GEOGRAFÍA – TOPOGRAFÍA:**

Los suelos tienen una textura Franco arcillosa, con una topografía de forma ondulada.

#### **6.1 HIDROGRAFÍA:**

La comunidad cuenta con dos Yacimientos de agua, los cuales son denominados el Aguacate, estos se encuentran ubicado sureste de la comunidad en las partes altas.

## **6.2 FLORA:**

Entre las principales especies encontramos: Aripín, nim, eucalipto, mulato, yaje, carcomo, manzanote, amate, tuno.

## **6.3 FAUNA:**

En la comunidad se cuenta con la siguiente fauna: Iguanas, conejos, armados, tacuazín, gavilanes, zopilotes, ratones, caballos, vacas, cerdos y gallinas.

## **7. ASPECTOS BIOCLIMÁTICOS:**

La comunidad pertenece a la clasificación de Monte Espinoso Subtropical.

Tiene una precipitación pluvial de 565 a 550 mm anuales. Tiene una temperatura media que oscila entre 26 a 35 centígrados, con una humedad relativa del 52%.

## **8. ASPECTOS DE SALUD:**

Entre las principales enfermedades que atacan a la población se encuentran: Dengue, catarros, gripes, infecciones de la piel, diarreas, bronquitis. Los vecinos acuden al Centro asistencial de salud ubicado en la Cabecera Municipal y en casos mayores visitan la clínica San José ubicada en Aldea el Rancho. Municipio de San Agustín Acasaguastlán.

## **9. ASPECTOS EDUCATIVOS:**

La comunidad cuenta con una Escuela donde son impartidos los Niveles de Pre-Primaria y Primaria, los cuales se distribuyen por edades y sexo en el nivel Pre-Primaria y por grados y sexo en el nivel Primaria: Escuela Oficial Mixta Primaria.

## **10. ASPECTOS SOCIOECONÓMICOS:**

Con respecto a lo socioeconómico, la comunidad está basada en la tenencia de tierra a cargo de 3 familias, las cuales el 75% de sus tierras las cultivan, el 25% la seden a pequeños agricultores en calidad de Arrendamiento. Las mujeres se dedican a las labores domésticas y a la crianza de animales. Las personas en esta comunidad perciben un ingreso mensual aproximadamente De Q.400.00 a Q.600.00.

## **11. ASPECTOS DE COMERCIO:**

La principal actividad económica de la comunidad es la venta de los productos agrícolas, los cuales a través de intermediarios que llegan a la comunidad son

vendidos por los comunitarios y luego son trasladados a los mercados nacionales. Se cuenta en la comunidad con los siguientes centros comerciales.

### **CENTROS COMERCIALES ALDEA PIEDRA ANCHA**

| <b>TIPO DE COMERCIO</b> | <b>CANTIDAD ESTABLECIDA</b> |
|-------------------------|-----------------------------|
| Tiendas                 | 02                          |
| Molino de Nixtamal      | 01                          |

## **12. ESTRUCTURA SOCIAL ACTUAL:**

La comunidad para mantenerse informada de los acontecimientos nacionales usa los medios de comunicación de Prensa y Televisión Nacional.

La comunidad basa sus gestiones de los diferentes proyectos comunitarios a través del Consejo Comunitario de Desarrollo (COCODE)





### **12.1 LIDERAZGO:**

Dentro de los líderes de la comunidad se encuentran los señores: Arcadio Solís, Juan Barrientos, Concepción Barrientos, Rosa Nájera y Juan Pérez.

## **13. SERVICIOS CON LOS QUE CUENTA LA COMUNIDAD:**

La comunidad cuenta con los siguientes servicios: Agua Entubada a través de llenas Cántaros, 1 Escuela, Servicio de Letrinización (en malas condiciones), 1 Campo de fútbol, 1 Puente de Hamaca (en malas condiciones).

## **14. RECURSOS CON LOS QUE CUENTA LA COMUNIDAD:**

-  Recursos Naturales: Fauna, Flora, Río.
-  Recursos Materiales: Piedra, Madera, Arena, Cal, Zinc, Hierro, Asbesto, Mármol.
-  Recursos Humanos: Jornaleros, Comadrona, y un Maestro.
-  Recursos Institucionales: MINEDUC.

## **L. COLONIA JORGE MARIO BARRIOS FALLA (EL MITCH)**

## 1. ASPECTOS GENERALES:

La comunidad del Mitch está ubicada al Este con la Aldea Las Ovejas, cuenta con una extensión territorial de 2 kilómetros cuadrados. La Altitud es de 260 msnm. Se encuentra a 300 metros sobre el nivel del mar y cuenta con una Latitud de  $14^{\circ} . 53'27''$  y una Longitud de  $89^{\circ} . 55'20''$ .

**1.2. COLINDANCIAS:** La comunidad del Mitch limita al Norte con la cabecera municipal, al Sur con el Paso de los Jalapas, al Este con la Aldea Las Ovejas.

**1.2. VÍAS DE ACCESO:** Cuenta con una carretera de terracería que sirve de acceso directo con la cabecera municipal, es transitable en toda época del año. Se cuenta con caminos de Brecha, Veredas y Herraduras.

**1.3. DISTANCIA:** La distancia que existe del caserío a la cabecera municipal es de 4 kilómetros.

### UBICACIÓN GEOGRAFICA



**2. SÍNTESIS HISTÓRICA:** La comunidad del Mitch, estuvo viviendo cerca de la línea del tren, a orillas del río Motagua, pero a consecuencia del Huracán que llevó el nombre de Mitch tuvieron problemas estas familias que la mayoría emigraron de algunos departamentos vecinos, así es que esta comunidad, lleva este nombre, según cuentan algunos vecinos de esa comunidad que le agradecen a don Jorge Mario Barrios Falla y Fonapaz la ayuda que tuvieron por las gestiones que se

hicieron para que esta comunidad tuviera donde refugiarse. Esta comunidad lleva el nombre del Licenciado, pero es más conocida como El Mitch.

**3. ORGANIZACIÓN POLÍTICA-ADMINISTRATIVA:**Esta comunidad no cuenta con ninguna colonia que le pertenezca.

#### **4. DEMOGRAFÍA:**

##### **POBLACIÓN DISTRIBUIDA POR DADES Y SEXO COLONIA JORGE MARIO BARRIOS FALLA (EL MITCH) AÑO 2012**

| <b>Edades</b> | <b>Hombres</b> | <b>Mujeres</b> | <b>Total</b> |
|---------------|----------------|----------------|--------------|
| 0 a 4 años    | 05             | 03             | 008          |
| 5 a 19 años   | 121            | 132            | 253          |
| 20 a 44 años  | 174            | 185            | 359          |
| 45 a más      | 35             | 49             | 84           |
| <b>TOTAL</b>  | <b>335</b>     | <b>369</b>     | <b>704</b>   |

**5. INFRAESTRUCTURA HABITACIONAL:**Las viviendas de esta comunidad son aproximadamente 300 viviendas y 300 familias, estas viviendas están hechas algunas de bock, tabla (lepa), nailon. Piso de tierra y torta de cemento. Las viviendas se encuentran en forma concéntrica (Posición lineal). El 50% de las viviendas son de block y piso de torta de cemento con techo de lamina, el 40% de tabla y techo de lamina con piso de tierra y el 10% de nailon.

**6. GEOGRAFIA-TOPOGRAFIA:**Los suelos de esta comunidad son arenosos y quebradizos.

**6.1. HIDROGRAFIA:** Cuenta con el río Motagua cerca de la comunidad.

**6.2. FLORA:**En cuanto a la flora, por el terreno que es muy escaso, no se pueden sembrar árboles de ninguna clase.

**6.3. FAUNA:**Por el espacio, no pueden tener ningún animal en sus viviendas.

**7. ASPECTOS BIOCLIMATICOS:**La temperatura de esta comunidad es cálida.

**8. ASPECTOS DE SALUD:**Entre las enfermedades más comunes de la comunidad de El Mitch están:

- ✚ Gripe
- ✚ Infecciones intestinales
- ✚ Infecciones de la piel

Esta comunidad no cuenta con un puesto o centro de salud.

**9. ASPECTOS EDUCATIVOS:**La comunidad cuenta con dos escuelas, donde son impartidos los niveles de Pre-Primario y Primario, los cuales se distribuyen por edades y sexos.

**10. ASPECTOS SOCIOECONÓMICOS:**Las personas solo viven del jornal que ganen con los dueños de la siembra, para recibir el ingreso económico para el sostenimiento de sus familias, las mujeres se dedican a los oficios domésticos.

**11. ASPECTOS DE COMERCIO:** La comunidad no tiene ninguna comercialización, los hombres viven a base del jornal.

**12. ESTRUCTURA SOCIAL ACTUAL:**La comunidad para mantenerse informado de todos los acontecimientos nacionales, hacen uso de los medios de comunicación como: Prensa Libre o Diario, La Televisión y los Teléfonos Celulares.

**12.1 LIDERAZGO:** La comunidad cuenta con personas líderes que forman El COCODE.

**13. SERVICIOS CON LOS QUE CUENTA LA COMUNIDAD:**La comunidad cuenta con los siguientes servicios: Agua entubada, Energía Eléctrica, 2 Escuelas, 1 Campo de Fútbol, 3 Iglesias Evangélicas, servicios de Ruleteros, 1 Molino de Nixtamal y Tiendas de artículos de primera necesidad.

**14. RECURSOS CON LOS QUE NO CUENTA LA COMUNIDAD:**Recursos Naturales: fauna y flora, Recursos Materiales

**16 CENTROS COMERCIALES COLONIA JORGE MARIO BARRIOS FALLA (EL MITCH) AÑO 2008.**

|         |    |
|---------|----|
| Tiendas | 06 |
|---------|----|

|                            |           |
|----------------------------|-----------|
| Cantinas o Ventas de Licor | 01        |
| Motores de Masa            | 02        |
| Ventas de Helados          | 01        |
| Tortillerías               | 01        |
| <b>TOTAL</b>               | <b>11</b> |



**Ingreso a la aldea**

## **M. COMUNIDAD DE LAS JOYAS**

### **1. ASPECTOS GENERALES:**

La comunidad de las Joyas está ubicada en la parte Suroeste de la Cabecera Municipal, cuenta con una extensión territorial de 3 kilómetros Cuadrados. La Altitud es de 350 msnm. Se encuentra a 720 metros sobre el nivel del mar, cuenta con una Latitud de 14°51'45" y una Longitud de 89°57'30"

### 1.1 COLINDANCIAS:

La comunidad limita al Norte con Aldea El Paso de Los Jalapas, al Sur con Aldea San Rafael del Municipio de Guastatoya, al Este con Aldea La Palma y al Oeste con Aldea Piedra Ancha.

### 1.2 VÍAS DE ACCESO:

Se cuenta con un camino de terracería que sirve como acceso a la comunidad, con la característica que en época de invierno no se puede transitar. Se tienen también caminos de Brecha, Veredas y de Herradura los que sirven de conexión a las otras comunidades.

### 1.3 DISTANCIA:

La distancia que existe de Aldea Las Joyas hacia la Cabecera Municipal es de 12 kilómetros.

## UBICACIÓN GEOGRAFICA



## 2. SINTESIS HISTÓRICA:

La comunidad fue fundada en el año de 1,915, su nombre se deriva a que la posición topográfica del terreno, presenta depresiones de Relieve denominadas en el modismo Vocabulario guatemalteco como JOYA (pequeña hondonada), donde

se encuentra situada la comunidad. Las primeras familias en habitar la comunidad fueron: Cruz y Revolorio.

### **3. ORGANIZACIÓN POLÍTICA - ADMINISTRATIVA:**

La comunidad No cuenta con ningún Caserío o colonia que le pertenezca.

Actualmente No se tiene formado ningún comité, solo se encuentra un Alcalde Auxiliar.

### **4. DEMOGRAFÍA:**

La comunidad cuenta con 146 habitantes, los cuales se registran de la siguiente manera:

#### **POBLACION DISTRIBUIDA POR EDADES Y SEXO**

| <b>EDADES</b> | <b>HOMBRES</b> | <b>MUJERES</b> | <b>TOTAL</b> |
|---------------|----------------|----------------|--------------|
| 0 a 4 años    | 18             | 17             | 35           |
| 5 a 19 años   | 15             | 16             | 31           |
| 20 a 44 años  | 27             | 25             | 52           |
| 45 a más años | 15             | 13             | 28           |

### **5. INFRAESTRUCTURA HABITACIONAL:**

La comunidad cuenta con 38 viviendas, las cuales se encuentran ubicadas en forma concéntrica. El 53% de las viviendas están construidas de Techo de lámina. Paredes de Bajareque y el 12% tienen piso de torta de cemento y el 88% de tierra. El 47% de las viviendas están construidas de Techo de Teja, Paredes de Bajareque y Piso de Tierra.

### **6. GEOGRAFÍA – TOPOGRAFÍA:**

El 90% de los suelos de la comunidad presentan textura Arcillosa y El 10% textura Arenosa. El 75% de la Topografía del terreno es quebrada y el 25% es hondonada.

#### **6.1 HIDROGRAFÍA:**

La comunidad cuenta con un Yacimiento de agua denominado El Aguacate, que es el que les sirve para su abastecimiento. No se cuenta con ningún río, solo en

invierno hay presencia de una corriente efímera la cual le denominan quebrada grande.

## **6.2 FLORA:**

La comunidad cuenta con las siguientes plantas forestales: Aripín, Yage, Brasil, Carcomo, entre las plantas frutales se encuentran: Limón, Mango, Banano, Tuno.

## **6.3 FAUNA:**

La comunidad cuenta con la siguiente Fauna Doméstica: Gallinas, Cerdos, Caballos, Chompipes, Patos, entre la Fauna Salvaje se encuentran: Armados, Ardillas, Conejos, Serpientes, Iguanas y Aves.

## **7. ASPECTOS BIOCLIMÁTICOS:**

La comunidad pertenece a una zona de vida clasificada como Monte Espinoso Subtropical. La precipitación Pluvial es de 300 mm anuales. Tiene una temperatura Media que oscila entre los 28 a 35 grados Centígrados, con humedad relativa del 52%.

## **8. ASPECTOS DE SALUD:**

Las principales enfermedades que afectan a la comunidad son: Dengue, Gripes, Amebiasis, Diarrea, Infecciones de la piel, Parasitismo. Los comunitarios para atender sus enfermedades acuden al Puesto de Salud Ubicado en Aldea Paso de Los Jalapas.

## **9. ASPECTOS EDUCATIVOS:**

La comunidad cuenta con una Escuela donde se imparte el Nivel Primario, Escuela Oficial Mixta Primaria.

## **10. ASPECTOS SOCIOECONÓMICOS:**

Para recibir los ingresos económicos los hombres basan sus trabajos en la agricultura, labor que desempeñan en tierras en calidad de arrendamiento. Las Mujeres se dedican a los Oficios domésticos y Crianza de animales, El promedio mensual que percibe un comunitario del área es de próximamente Q.400.00 a Q.600.00.

## **11. ASPECTOS DE COMERCIO:**

La principal actividad económica de la comunidad es la venta de de los productos agrícolas, los cuales son trasladados a la comunidad de El Paso de Los Jalapas para poder ser comercializados. La segunda actividad económica la representa la venta de consumo de artículos diarios, a continuación se registran algunos centros comerciales:

### **CENTROS COMERCIALES ALDEA LAS JOYAS**

| <b>TIPO</b> | <b>CANTIDAD</b> |
|-------------|-----------------|
| Tiendas     | 02              |

### **12. ESTRUCTURA SOCIAL ACTUAL:**

La comunidad para mantenerse informada de los acontecimientos Nacionales hace uso del medio de comunicación de Radio. La comunidad cuenta con un Consejo Comunitario de Desarrollo. La mayoría de gestiones las hacen los comunitarios individualmente.





#### **12.2 LIDERAZGO:**

Dentro de los líderes de la comunidad se encuentran el señor: César Riley. También existe un Consejo Comunitario de Desarrollo (COCODE)

### **13. SERVICIOS CON LOS QUE CUENTA LA COMUNIDAD:**

La comunidad cuenta con los siguientes servicios: Agua Potable, Energía eléctrica, 1 Escuela, 1 campo de fútbol, 1 Centro recreativo particular, servicio de letrinización, teléfonos celulares y tiendas de artículos de consumo diario.

### **14. RECURSOS CON LOS QUE CUENTA LA COMUNIDAD:**

-  Recursos Naturales: Fauna, Flora, Río.
-  Recursos Materiales: Arena, Piedra, Madera, Palma.
-  Recursos Humanos: Jornaleros, Comadronas, Promotores sociales.
-  Recursos Institucionales: MINEDUC.

## **N. COMUNIDAD LA PALMA**

## 1. ASPECTOS GENERALES:

La Comunidad de la Palma, está ubicada en la Parte Sureste de la Cabecera Municipal, cuenta con una extensión territorial de 5 kilómetros cuadrados. La Altitud es de 350 msnm. Se encuentra a 660 metros sobre el nivel del mar, cuenta con una Latitud de 14°51'58" y una Longitud de 89°58'22"

### 1.1 COLINDANCIAS:

La comunidad limita al Norte con Aldea El Paso de Los Jalapas, al Sur con Aldea San Rafael del Municipio de Guastatoya, al Este con Aldea Las Joyas y al Oeste con Aldea de Sta. Rita del Municipio de Guastatoya.

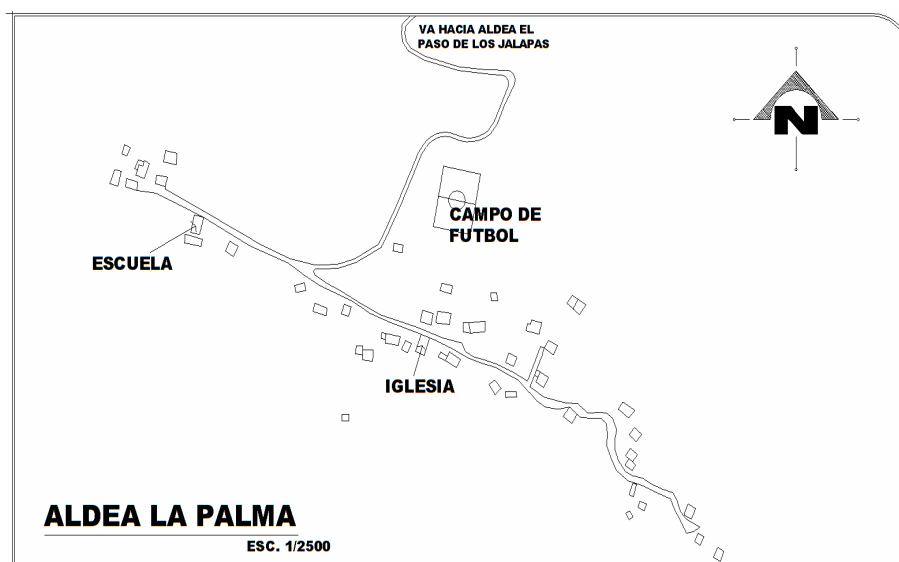
### 1.2 VIAS DE ACCESO:

La comunidad cuenta con un camino de terracería que sirve como acceso principal el cual en época de invierno no es transitable. También se cuenta con caminos de Brecha, Veredas y Herradura.

### 1.4 DISTANCIA:

La distancia que existe de Aldea La Palma hacia la Cabecera Municipal es de 12 kilómetros.

## UBICACIÓN GEOGRAFICA



## 2. SÍNTESIS HISTÓRICA:

La comunidad fue fundada aproximadamente en el año de 1,905, su nominación es debida a que anteriormente en el lugar Existieron plantas de Palmo (palma), por lo que se le nombró a la comunidad La Palma. Las primeras familias en habitar la comunidad fueron: Flores, Paiz y López.

### **3. ORGANIZACIÓN POLÍTICA - ADMINISTRATIVA:**

La comunidad no cuenta con ningún Caserío o colonia que le pertenezca. No se tiene ningún comité establecido.

### **4. DEMOGRAFÍA:**

La comunidad cuenta con 162 habitantes, los cuales se registran de la siguiente manera:

#### **POBLACIÓN DISTRIBUIDA POR EDADES Y SEXO**

| <b>EDADES</b> | <b>HOMBRES</b> | <b>MUJERES</b> | <b>TOTAL</b> |
|---------------|----------------|----------------|--------------|
| 0 a 4 años    | 27             | 25             | 52           |
| 5 a 19 años   | 18             | 19             | 37           |
| 20 a 44 años  | 20             | 20             | 40           |
| 45 años a más | 15             | 18             | 33           |

### **5. INFRAESTRUCTURA HABITACIONAL:**

La comunidad cuenta con 45 viviendas, las cuales se encuentran ubicadas de forma concéntrica. El 60% de las viviendas están construidas de Techo de lámina, Paredes de Block y piso de ladrillo, el 30% de las viviendas están construidas de Techo de lámina, Paredes de Bajareque y Piso de de Torta de Cemento, el 10% de las Viviendas están construidas de Techo de Palma (paja), Paredes de Bajareque y Piso de Tierra.

### **6. GEOGRAFÍA – TOPOGRAFÍA:**

El 90% de los suelos del área son de textura Arcillosa y el 10% presenta una textura Arenosa, la topografía es quebrada.

## **6.1 HIDROGRAFÍA:**

La comunidad cuenta con 2 quebradas denominadas: El Tempisque y el Zorrillal. Se cuenta también con yacimiento de agua denominado el Limón que sirve de abastecimiento a la comunidad. No se cuentan con ningún río.

## **6.2 FLORA:**

La comunidad cuenta con las siguientes plantas Forestales: Aripín, Palma, Carcomo, Yage, Brasil, entre las plantas Frutales se encuentran: Mango, Tuno, Limón, Naranja.

## **6.3 FAUNA:**

La comunidad cuenta con la siguiente Fauna Doméstica: Gallinas, Patos, Cerdos, Caballos, Vacas, entre la Fauna Salvaje: Armados, Tacuazín, Ardillas, Zorrillos, Coches de Monte, Aves, Iguanas y Conejos.

## **7. ASPECTOS BIOCLIMÁTICOS:**

La comunidad pertenece a una zona de vida clasificada como Monte Espinoso Subtropical. La precipitación Pluvial es de 300 a 350 mm anuales, tiene una Temperatura Media que oscila entre los 28 a 35 grados Centígrados, con humedad relativa del 50%.

## **08. ASPECTOS DE SALUD:**

Entre las principales enfermedades que afectan a la comunidad están: Diarreas, Gripe, Dengue, Infecciones de la Piel, Parasitismo. Los comunitarios para tratar sus enfermedades utilizan el Puesto de Salud Ubicado en Aldea El Paso de Los Jalapas.

## **9. ASPECTOS EDUCATIVOS:**

La comunidad cuenta con 1 Escuela donde es impartido el Nivel Primario, Escuela Oficial Mixta Primaria.

## **10. ASPECTOS SOCIOECONÓMICOS:**

Para percibir los ingresos económicos, los hombres basan sus trabajos en la agricultura, labor que desempeñan en terrenos adquiridos en calidad de Arrendamiento. Las mujeres se dedican a los Oficios domésticos y a la crianza de animales. El promedio Mensual que adquiere un comunitario en el área es aproximadamente de Q 450.00 A Q 600.00.

## 11. ASPECTOS DE COMERCIO:

La principal actividad económica de la comunidad es representada por la venta de los productos agrícolas, los cuales son llevados a la comunidad de El Paso de Los Jalapas para su comercialización. Otra actividad económica la representa la Venta de productos de consumo diario originada en los centros comerciales de la comunidad:

| TIPO DE COMERCIO | CANTIDAD ESTABLECIDA |
|------------------|----------------------|
| Tiendas          | 02                   |

## 12. ESTRUCTURA SOCIAL ACTUAL:

La comunidad para mantenerse informada del acontecimiento Nacional hace uso del medio de comunicación de Radio, Actualmente se tiene formado un comité pro-mejoramiento el cual gestiona los proyectos comunales.

### 12.1 LIDERAZGO:

Dentro de los líderes de la comunidad se encuentran los señores: Cupertino Paiz Flores, José Luís Flores y Marta Lidia Flores: También cuenta con un Consejo Comunitario de Desarrollo (COCODE)

## 13. SERVICIOS CON LOS QUE CUENTA LA COMUNIDAD:

La comunidad cuenta con los siguientes servicios: Agua Entubada, Iglesia Evangélica, servicio de Letrinización (no en buenas condiciones), 1 Escuela, 1 Tienda.

## 14. RECURSOS CON LOS QUE CUENTA LA COMUNIDAD:

- ✚ Recursos Naturales: Fauna, Flora, Yacimiento de agua.
- ✚ Recursos Materiales: Arena, Piedra, Madera, Zinc, Hierro.
- ✚ Recursos Humanos: Jornaleros, Comadronas, Promotores sociales.
- ✚ Recursos Institucionales: MINEDUC, CONALFA, MS

# Ñ. COMUNIDAD EL PASO DE LOS JALAPAS

## 1. ASPECTOS GENERALES:

La comunidad de Paso de Los Jalapas, está ubicada en la parte Oeste de la Cabecera Municipal, cuenta con una extensión territorial de aproximadamente 51 kilómetros cuadrados. La altitud es de 245 msnm. Se encuentra a 270 metros sobre el nivel del mar, cuenta con una Latitud de 14°54'13" y una Longitud de 89°57'44"

### 1.1 COLINDANCIAS:

La comunidad colinda al Norte con Aldea Malena de el Municipio de San Agustín Acasaguastlán, al Sur con las Aldeas La Palma y Las Joyas, al Este con Aldea El Zapote, al Oeste con Aldea El Rancho de el Municipio de San Agustín Acasaguastlán.

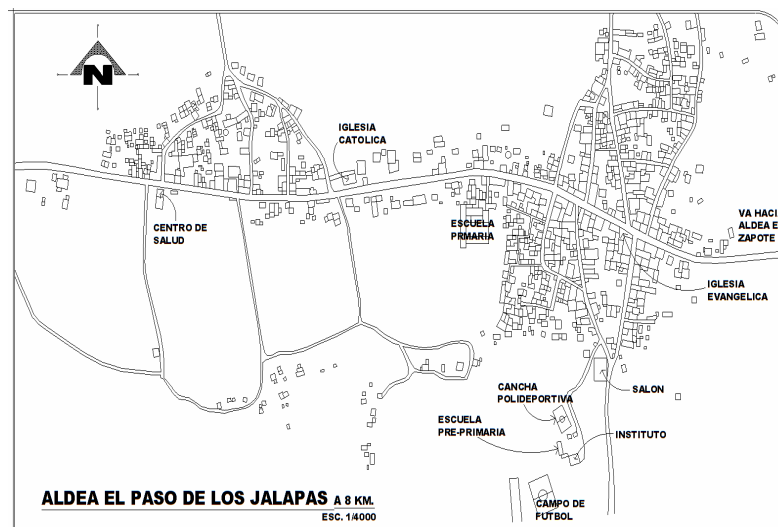
### 1.2 VÍAS DE ACCESO:

Por la posición en que se ubica la comunidad es fácil su acceso, ya que se encuentra a ambos costados de la Ruta C.A-9, aproximadamente en el Kilómetro 8, cuenta también con caminos de Brecha, herradura y Veredas que son utilizados por sus habitantes para movilizarse a las demás áreas.

### 1.3 DISTANCIA:

La distancia que existe de Aldea El Paso de Los Jalapas hacia la Cabecera Municipal es de 08 kilómetros. Y para la Colonia Barrios Falla, el Mitch, El Paso de Los Jalapas hay una distancia de 08 kilómetros de la Cabecera Municipal.

## UBICACIÓN GEOGRAFICA



## **2. SÍNTESIS HISTÓRICA:**

No se conoce fecha exacta de fundación, con respecto a la denominación de Paso de Los Jalapas se cree que dada a la circunstancia de que en tiempos anteriores, los vecinos de el Departamento de Jalapa, al dirigirse a otros lugares de la República atravesaban la comunidad y por ello se le denominó Paso de Los Jalapas. Anteriormente se dice que el Paso de Los Jalapas perteneció al que anteriormente fuera Municipio la Comunidad de Malena hoy Aldea del Municipio de San Agustín Acasaguastlán.

## **3. ORGANIZACIÓN POLÍTICA ADMINISTRATIVA:**

La comunidad cuenta con una Colonia que le pertenece denominado Jorge Mario Barrios Falla conocida comúnmente como COLONIA EL MITCH. Actualmente la comunidad tiene formado varios comités de los cuales el principal es el de Mejoramiento de Agua Potable.

## **4. DEMOGRAFÍA:**

La comunidad tiene una población de aproximadamente 3510 habitantes, los cuales se registran de la siguiente manera:

### **POBLACIÓN DISTRIBUIDA POR EDADES Y SEXO ALDEA PASO DE LOS JALAPAS**

| <b>EDADES</b> | <b>HOMBRES</b> | <b>MUJERES</b> | <b>TOTAL</b> |
|---------------|----------------|----------------|--------------|
| 0 a 4 años    | 325            | 315            | 640          |
| 5 a 19 años   | 532            | 520            | 1068         |
| 20 a 44 años  | 655            | 663            | 1318         |
| 45 años a más | 238            | 246            | 484          |

## **5. INFRAESTRUCTURA HABITACIONAL:**

En la comunidad están aproximadamente 775 viviendas, las cuales se encuentran en forma Concéntrica. El 55% de las viviendas están construidas de Techo de lámina. Paredes de Block y Piso de Torta de Cemento, el 30% las viviendas están construidas de Techo de lámina. Paredes de Bajareque y Piso de Torta de cemento, el 13% de las viviendas están construidas de Techo de Palma o paja, Paredes de Madera el 8% y el 5% de bajareque, el Piso de Tierra el 10% y de torta de cemento el 3%.

## **6. GEOGRAFÍA – TOPOGRAFÍA:**

El 75% de los suelos de la comunidad presenta una Textura Arcillosa y el 25% Textura Arenosa, la Topografía del área es Planicie en un 80% y el 20% es topografía quebrada.

### **6.1 HIDROGRAFÍA:**

La comunidad no cuenta con ningún yacimiento de agua, solamente posee una Corriente Efímera denominada las Ánimas y a un costado de la comunidad en parte Norte corre las aguas del río Motagua.

### **6.2 FLORA:**

La comunidad cuenta con las siguientes Especies Forestales: Aripín, nim, yage, carcomo, huela de noche, Conacaste, trueno, dentro de los árboles frutales se tienen: Mango, Tamarindo, coco, naranjo, limón, zapote, chico, plátano, banano, tuno, marañón.

### **6.3 FAUNA:**

Dentro de las especies domésticas encontramos: Gallinas, patos, chompipes, cerdos, vacas, caballos, entre las especies Silvestres: Conejos, armados, tacuazines, zorrillos, aves, serpientes, iguanas.

## **7. ASPECTOS BIOCLIMÁTICOS:**

La zona de vida de la comunidad pertenece a la clasificación de Monte Espinoso Subtropical. Cuenta con una Precipitación Pluvial de 565 mm anuales, con una temperatura media que oscila entre 28 a 35 grados Centígrados, con humedad Relativa del 60%.

## **8. ASPECTOS DE SALUD:**

Las principales enfermedades que atacan a la población son: Gripes, catarros, infecciones de la piel, diarreas, amebiasis. Los comunitarios para atender las enfermedades acuden al Puesto de Salud ubicado en la comunidad y a la clínica San José ubicada en Aldea El Rancho Municipio de San Agustín Acasaguastlán.

## **9. ASPECTOS EDUCATIVOS:**

La comunidad cuenta con establecimientos donde son impartidos los Niveles de Pre-primaria, primaria y Básico, los cuales están distribuidos por edades y sexo en el Nivel Pre-Primaria y por grados y sexos en los Niveles de Primaria y Básico. Escuela Oficial Mixta Párvulos, Escuela Oficial Mixta María Victoria Marín Ramírez, Instituto Básico por Cooperativa.

## **10. ASPECTOS SOCIOECONÓMICO:**

En la comunidad la posesión de la tierra está basada en 5 familias, las cuales utilizan un 85% de ellas para desarrollar sus cultivos y el 15% la otorgan en calidad de arrendamiento a pequeños agricultores. Los hombres basan sus trabajos en la agricultura al igual que algunas Mujeres las cuales también se dedican a las actividades domésticas y crianza de animales. El ingreso promedio mensual que un trabajador del área percibe por sus trabajos empleados es de aproximadamente de Q.600.00 a Q.800.00.

## **11. ASPECTOS DE COMERCIO:**

La principal actividad comercial de la comunidad lo representa la venta de los productos agrícolas, los cuales son adquiridos por intermediarios que llegan a la comunidad y por personas de la misma comunidad que tienen acceso a llevarlos personalmente a los mercados Nacionales. Como segunda actividad importante de la comunidad es la comercialización de Ganado Mayor (Vacas) y los subproductos que este tiene (productos lácteos). Otra actividad comercial importante de la comunidad es la adquisición de productos de artículos de primera necesidad en los centros comerciales ubicados en la comunidad, entre estos:

**CENTROS COMERCIALES ALDEA EL PASO DE LOS JALAPAS****AÑO 2008**

| <b>TIPO DE COMERCIO</b>     | <b>CANTIDAD ESTABLECIDA</b> |
|-----------------------------|-----------------------------|
| Tiendas                     | 17                          |
| Ventas de Abarrotes         | 04                          |
| Ventas de Mercado o Champas | 01                          |
| Cantinas o Ventas de Licor  | 04                          |
| Motores de Masa             | 04                          |
| Librerías                   | 02                          |
| Ventas de Comida            | 06                          |
| Casetas                     | 03                          |
| Farmacias                   | 03                          |
| Ventas de Helados           | 03                          |
| Ventas de Zapatos           | 01                          |
| Teléfono Comunitario        | 02                          |
| Antenas de Radio            | 01                          |
| Tortillerías                | 13                          |
| Refresquerías               | 02                          |
| Panaderías                  | 02                          |
| Ventas de Gas               | 01                          |
| Ventas de Repuestos         | 03                          |
| <b>Total</b>                | <b>72</b>                   |

## 12. ESTRUCTURA SOCIAL ACTUAL:

Para mantenerse informados del acontecer Nacional los comunitarios utilizan los medios de comunicación de Prensa, Radio y Televisión. Se tienen varios comités formados de ellos el de mayor organización es el de Consejo Comunitario de Desarrollo (COCODE).

### 12.1 LIDERAZGO:


En la comunidad de El Paso de Los Jalapas entre las personas que más ejercen Liderazgo se encuentra:

## 13. SERVICIOS CON LOS QUE CUENTA LA COMUNIDAD:

La comunidad cuenta con los siguientes servicios: Agua Potable, Energía eléctrica, Iglesia Evangélica, Iglesia Católica, servicio de Drenaje y letrización, 3 Escuelas, Puesto de Salud, Servicio de Microbuses, Tiendas, Gasolinera, teléfono comunitario.

## 14. RECURSOS CON LOS QUE CUENTA LA COMUNIDAD:

- ✚ Recursos Naturales: Fauna, Flora, Río y corriente Efímera.
- ✚ Recursos Materiales: Arena, Piedra, Madera.
- ✚ Recursos Humanos: Jornaleros, Comadronas, Promotores Sociales, Maestros, Contadores, Bachilleres, Secretarias.
- ✚ Recursos Institucionales: MINEDUC, CONALFA, MSP.



Salón comunal



Parque del paso de los Jalapas.

## **Conclusiones**

1. Cooperar con darle información actualizada a las personas del municipio de El Jícaro, departamento de El Progreso.
2. Se actualizó la monografía con datos reales y verídicos los cuales fueron extraídos en las distintas instituciones que colaboran en el progreso y desarrollo de las mismas , así como de personas conocedoras de la verdadera historia.

## **Recomendaciones**

- Que comunidades municipales y comunitarias siempre estén anuentes a brindarle información acerca de la monografía de su municipio a todo el que lo necesite.
  - Que las instituciones educativas tanto públicas como privadas obtengan este conocimiento ya que la mayoría de la juventud no sabe casi nada de historia.
  - Que la municipalidad apoye a toda persona que quiera conocer sobre su municipio proporcionando esta información
  - Que la Universidad de San Carlos de Guatemala obtenga esta información ya que es muy valiosa .
-

## **EPÍLOGO**

En los términos relacionados concluimos el presente trabajo que nos llena de profunda satisfacción al ver coronados nuestros propósitos que son la idea de descubrir un mundo chico a través del conocimiento logrado sobre el municipio, por medio de diversas investigaciones y constante roce con los habitantes de este pueblo querido esperando del lector la aceptación de esta pequeña monografía que consideramos instructiva, ya que nos revela situaciones del municipio tratando de descubrir cada uno de los aspectos considerados importantes y más visibles que debemos considerar, ya que nos fue un tanto difícil su realización.

## **ANEXOS**

### **ANÉCDOTAS DE DON BALVINO**

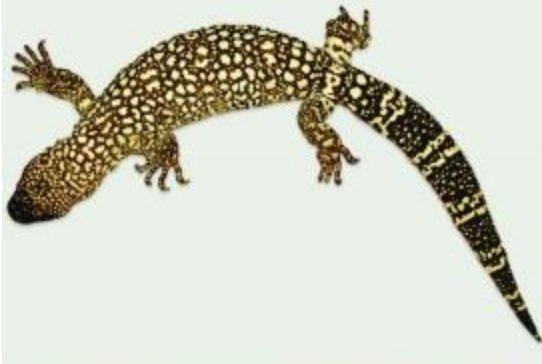
Un día, cuando varios obreros laboraban en la construcción de la iglesia Católica Colonial, que casi se destruyó para el terremoto del año 76, uno de ellos según dicen, hijo del Diablo de la Aldea el Manzanal, que ejecutaba su trabajo parado en uno de los andamios ya casi cerca de la cúpula de la Iglesia, perdió el equilibrio y estuvo a punto de caerse desde esa altura, calculando que no habría sobrevivido a esa caída, pero a Dios gracias, todavía logro agarrarse de un paral que como dicen los paisanos, no le tocaba su día, a todo esto el obrero estaba pálido por el susto de haber estado muy cerca de la muerte y lo primero que hizo fue caminar unos pocos metros hasta la tienda de don Balvino y le dijo: “Don Balvino fijese que hace unos instantes por poco pierdo la vida, ya que trabajando en aquel andamio de la iglesia perdí el equilibrio, de tal manera que para que me pase el susto sírvame fiado un trago de venado Especial”, Don Balvino que solía ser muy atentode inmediato le sirvió el octavo, pero con la misma se acordó que dicho obrero le debía una suma considerable de dinero por consumo de víveres por lo que después de servirle su trago le dijo lo siguiente: mirá, mejor no me contes esas babosadas que más asustado estoy yo, vos de momento no tenes derecho a morirte porque en este cuaderno estas hasta la droga de deudas, de tal manera que si piensas morirte pronto, pagame primero y después caete desde el cantarito de la iglesia si lo deseas; al escuchar eso el obrero solto la risa junto con otras personas que estaban presentes, se olvidó que estuvo muy cerca de la muerte y después de tomarse su trago, como todo hombre responsable, regresó a trabajar en el mismo andamio.

## **POEMAS**

## Bibliografía


- Albizúrez Palma, Francisco. Técnicas de Redacción Moderna. USAC, Fac. de Ciencias Económicas, Guatemala 1995. Pág. 35.
- Basulto Hilda. Curso de Redacción Dinámica. México D.F. Editorial Trillas, 1994. Pág. 75.
- Casasola S. Carlos Egberto. Monografía de El Jícaro, 1961. Editorial del Ministerio de Educación Pública “José de Pineda Ibarra”, 31 de agosto de 2008.
- Fuentes Mohr, Fernando. Administración de Proyectos: diseños para la ejecución. INAP. 1992. PÁG. 14.
- Forgione, José Daniel. Ortografía Intuitiva. Vigésima-cuarta Edición. Buenos Aires. Argentina. Editorial Kapelusz, 1963. Pág. 181.
- George Lundberg. Técnicas de la Investigación Social. México, DF. Fondo de la Cultura Económica, 1949. Pág. 6.
- Guadalini, Bruno. Guía para la Elaboración, Diseño y Administración de Proyectos. 2da. Edición. UNESCO/CAP. Litografía Lil. S.A. San José, Costa Rica, 1993. Pág. 10.
- Revista Conmemorativa del Centenario del Jícaro, 31 de agosto de 2008.
- Monografía del Jícaro de Egberto Casasola Saavedra 2012.
- Monografía de la municipalidad de El Jícaro.
- Revistas del municipio de el jícaro.
- Relatos de personas conocedoras del tema.


## SECCIÓN DE FOTOGRAFIAS















Vista panorámica de El Jicaro.



Calle principal de El Jicaro.



Otra calle de El Jicaro.



Vista de una parte del Parque Central.



Solemne procesión de Semana Santa.



Marco Antonio Venegas




Cultivo de tabaco de la calidad "Virginia" en la aldea El Paso de los Jalapas.




Conjunto deportivo "Merendón" (fútbol).



Puente sobre el río "Tambor".



Jefes, clases y soldados condecorados por su heroísmo en las batallas de la patria.



Palacio municipal.



Miembros de la Honorable Municipalidad del año 1932.



Profesor Gregorio Peralta.




Randolfo Casasola León.



Profesora Elena Venegas de Casasola



Municipales en el momento de la inauguración del servicio de agua potable.



Río Motagua.

